

Dokladová část :



E.4 : Stanoviska vlastníků veřejné dopravní a technické infrastruktury

akce (stavební záměr) : Rekonstrukce mostu ev.č. 36620-1 Jaroměřice

stavebník (investor) : Správa a údržba silnic Pardubického kraje
Doubravice 98, 533 53 Pardubice
IČ 00085031

místo stavby : kraj : Pardubický (okres Svitavy)
obec : Jaroměřice [578151]
katastrální území : Jaroměřice [657484]
dotčené pozemky : viz. Projektová dokumentace

E.4

Veřejná technická infrastruktura stanoviska vlastníků veřejné technické infrastruktury

p.č.	organizace	stanoviska, vyjádření, apod.
1	ČEZ Distribuce, a.s. Teplická 874/8 405 02 Děčín 4	č.j.: 0101719966 ze dne 7.4.2022
2	ČEZ ICT Services, a. s. Duhová 1531/3 140 00 Praha 4	č.j.: 0700534756 ze dne 7.4.2022
3	Telco Pro Services, a. s. Duhová 1531/3 140 00 Praha 4	č.j.: 0201396827 ze dne 7.4.2022
4	GasNet, s.r.o. v zast. GasNet Služby, s.r.o. Plynárenská 499/1 602 00 Brno - Zábrdovice	č.j.: 5002482146 ze dne 15.10.2021
5	Česká telekomunikační infrastruktura a.s. Olšanská 2681/6 130 00 Praha 3	č.j.: 610333/22 ze dne 7.4.2022
6	VHOS, a.s. Nádražní 1430/6 571 01 Moravská Třebová	č.j.: Ing.Mi/2021/9012513 ze dne 12.11.2021 (existence) č.j.: Ing.Mi/2022/9013376 ze dne 24.5.2022 (PD)
7	České Radiokomunikace a.s., oddělení telekomunikačních okruhů U nákladového nádraží 3144 130 00 Praha 3	č.j.: UPTS/OS/287792/2021 ze dne 18.10.2021
8	Krajské ředitelství Pardubického kraje odbor informačních a komunikačních technologií Na Spravedlnosti 2516 530 48 Pardubice	č.j.: KRPE-30579-107/ČJ-2022-1700IT ze dne 29.4.2022
9	T-Mobile a.s. Tomíčkova 2144/1 149 00 Praha 4	č.j.: E51909/21 ze dne 15.10.2021
10	Vodafone Czech Republic, a.s. Vinohradská č.p. 3217/167 100 00 Praha 10-Strašnice	č.j.: MW9910184694349183 ze dne 15.10.2021

Dokladová část :



E.4 : Stanoviska vlastníků veřejné dopravní a technické infrastruktury

akce (stavební záměr) : Rekonstrukce mostu ev.č. 36620-1 Jaroměřice

stavebník (investor) : Správa a údržba silnic Pardubického kraje
Doubravice 98, 533 53 Pardubice
IČ 00085031

místo stavby : kraj : Pardubický (okres Svitavy)
obec : Jaroměřice [578151]
katastrální území : Jaroměřice [657484]
dotčené pozemky : viz. Projektová dokumentace

11	ČEPS, a.s. Elektrárnská 774/2 101 52 Praha 10	č.j.: 9240/2021/CEPS ze dne 15.10.2021
12	EG.D, a.s. Lidická 1873/36 Černá Pole 602 00 Brno	sdělení ze dne 7.4.2022 č.j.: D8610-26177944 ze dne 7.4.2022
13	Ministerstvo obrany ČR Sekce nakládání s majetkem odbor ochrany územních zájmů Tychonova 221/1 160 00 Praha 6	č.j.: 129213/2022-1322-IÚZ-BR ze dne 20.4.2022
14	Obec Jaroměřice č.p. 1 569 44 Jaroměřice	souhlas ze dne 1.4.2022

E.4 Veřejná dopravní infrastruktura stanoviska vlastníků veřejné dopravní infrastruktury

p.č.	organizace	stanoviska, vyjádření, apod.
15	Pardubický kraj zastoupený Správa a údržba silnic Pardubického kraje Doubravice 98 533 53 Pardubice	viz. stavebník (investor) č.j.: SUSPK/6041/2022 ze dne 17.6.2022 (ZVL.UŽ.-vodovod)
16	Obec Jaroměřice č.p. 1 569 44 Jaroměřice (viz. Položka č. 14)	souhlas ze dne 1.4.2022

ŽADATEL

ing. Radim Doleček

NAŠE ZNAČKA
0101719966

VYŘÍZENO DNE
07.04.2022

Sdělení o existenci energetického zařízení, sítě pro elektronickou komunikaci nebo zařízení technické infrastruktury společnosti ČEZ Distribuce, a. s., pro akci:

Rekonstrukce mostu ev.č. 36620-1 Jaroměřice

Vážený zákazníku,

dovolujeme si reagovat na Vaši žádost číslo 0101719966 ze dne 07.04.2022 o sdělení o existenci energetického zařízení, sítě pro elektronickou komunikaci nebo zařízení technické infrastruktury. Na Vámi uvedeném zájmovém území se **nenachází energetické zařízení, zařízení sítě pro elektronickou komunikaci nebo zařízení technické infrastruktury v majetku společnosti ČEZ Distribuce, a. s.**

Zároveň si Vás dovoluujeme upozornit, že se v zájmovém území může nacházet energetické zařízení, sítě pro elektronickou komunikaci nebo zařízení technické infrastruktury, které není v majetku společnosti ČEZ Distribuce, a. s.

Toto sdělení je platné do 07.10.2022.

V souvislosti s výše uvedeným si Vás dovoluujeme upozornit, že uvedené sdělení včetně jeho příloh představuje skutečnosti tvořící obchodní tajemství společnosti ČEZ Distribuce, a. s. Poskytnuté informace jsou dále také důvěrnými informacemi a obchodně citlivými informacemi společnosti ČEZ Distribuce, a. s. Z výše uvedených důvodů si Vás proto společnost ČEZ Distribuce, a. s., dovoluje upozornit, že s poskytnutými informacemi je potřeba nakládat dle platných právních předpisů, v opačném případě se vystavujete postihu ve smyslu platné právní úpravy. V této souvislosti si Vás dále dovoluujeme upozornit, že požadované informace nesmí být předány, sděleny, využity, zpřístupněny, či jiným způsobem postoupeny na jakoukoli třetí osobu bez předchozího prokazatelného souhlasu společnosti ČEZ Distribuce, a. s. Informace o existenci energetického zařízení, sítě pro elektronickou komunikaci a zařízení technické infrastruktury mohou být využity pouze pro účel, pro který byly vyžádány.

S pozdravem

ČEZ Distribuce, a. s.

Děčín, Děčín IV-Podmokly
Teplická 874/8
PSČ 405 02
IČ: 24729035

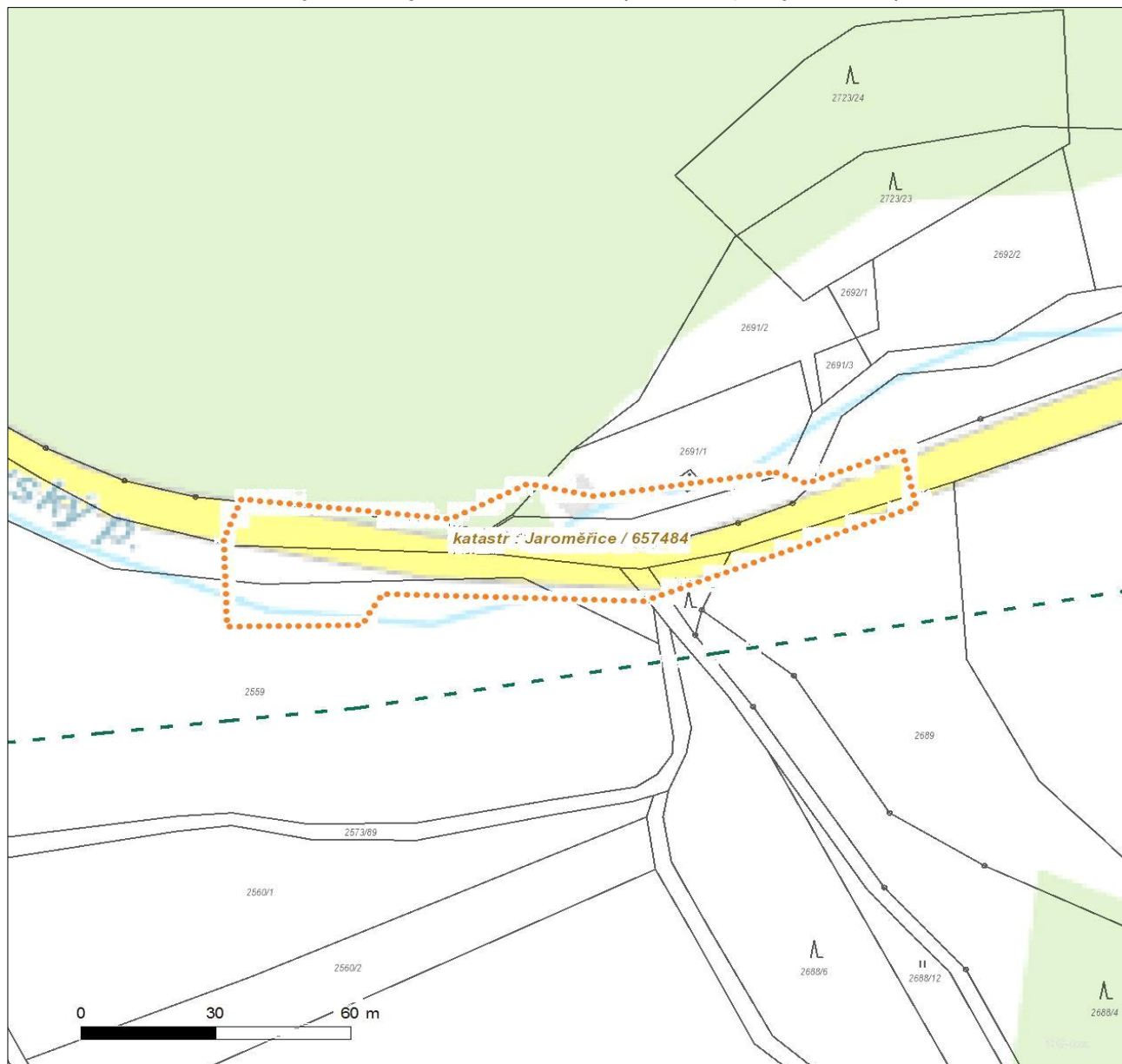
Přílohy

Situační výkres zájmového území



























Platí pouze se sdělením číslo 0101719966.

Zakreslené polohy zařízení v příloze jsou pouze informativní.

Situační výkres zájmového území (klad mapových listů)



Není-li zobrazena katastrální mapa, zadejte žádost znovu. Katastrální mapa je generována prostřednictvím externí WMS služby, jejíž provoz nezajišťuje společnost ČEZ Distribuce, a. s.

LEGENDA			
	Podzemní vedení NN do 1 kV		Nadzemní síť pro elektronickou komunikaci
	Nadzemní vedení NN do 1 kV		Podzemní síť pro elektronickou komunikaci
	Podzemní vedení VN do 35 kV		HDPE trubka
	Nadzemní vedení VN do 35 kV	Souběhy sítí pro elektronickou komunikaci s energetickými sítěmi:	
	Podzemní vedení VVN 110 kV		Souběh s podzemním vedením NN do 1 kV
	Nadzemní vedení VVN 110 kV		Souběh s nadzemním vedením NN do 1 kV
	NN přívod odběratele		Souběh s podzemním vedením VN do 35 kV
	Zařízení technické infrastruktury		Souběh s nadzemním vedením VN do 35 kV
	Cizí energetické vedení		Souběh s podzemním vedením VVN 110 kV
	Zájmové území		Souběh s nadzemním vedením VVN 110 kV
	Stanice do 52 kV - stožárová		
	Stanice do 52 kV - zděná		
	Transformovna (nad 52 kV)		
	Probíhající investice ČEZ Distribuce		
	Stanice ČEZ Distribuce ve výstavbě		
	Zařízení ČEZ Distribuce ve výstavbě		
	Hranice katastrálního území		



ŽADATEL

ing. Radim Doleček

NAŠE ZNAČKA
0700534756

VYŘIZUJE / LINKA

VYŘÍZENO DNE
07.04.2022

Sdělení o existenci komunikačního vedení společnosti ČEZ ICT Services, a. s.

Název akce: **Rekonstrukce mostu ev.č. 36620-1 Jaroměřice**

Účel: **Sloučené územní a stavební řízení**

Vážený zákazníku,
dovolujeme si reagovat na Vaši žádost číslo 0700534756 ze dne 07.04.2022, která se týkala sdělení o existenci komunikačního zařízení na Vámi určeném zájmovém území.

Dle vědomí společnosti ČEZ ICT Services, a. s., se na Vámi vymezeném zájmovém území:
nenachází komunikační zařízení v majetku společnosti ČEZ ICT Services, a. s.

Zároveň si Vás dovoluujeme upozornit, že není vyloučeno, že se ve Vámi vymezeném zájmovém území nachází jiné zařízení, které není v majetku společnosti ČEZ ICT Services, a. s.

Toto sdělení je platné do 07.04.2023.

V souvislosti s výše uvedeným si Vás dovoluujeme upozornit, že sdělení o existenci či neexistenci sítí představuje skutečnosti tvořící obchodní tajemství společnosti ČEZ ICT Services, a. s. Poskytnuté informace jsou dále také důvěrnými informacemi společnosti ČEZ ICT Services, a. s. Z výše uvedených důvodů si Vás proto společnost ČEZ ICT Services, a. s., dovoluje upozornit, že s poskytnutými informacemi je potřeba nakládat dle platných právních předpisů, v opačném případě se vystavujete postihu ve smyslu platné právní úpravy. V této souvislosti si Vás dovoluujeme rovněž upozornit, že požadované informace nesmí být předány, sděleny, využity, zpřístupněny, či jiným způsobem postoupeny na jakoukoli třetí osobu bez předchozího prokazatelného souhlasu společnosti ČEZ ICT Services, a. s. Informace o existenci sítí mohou být využity pouze pro účel, pro který byly vyžádány.

ČEZ ICT Services, a. s.

Praha, Praha 4
Duhová 1531/3
PSČ 140 53
IČ: 26470411

Přílohy

Situační výkres zájmového území

ČEZ ICT Services, a. s.

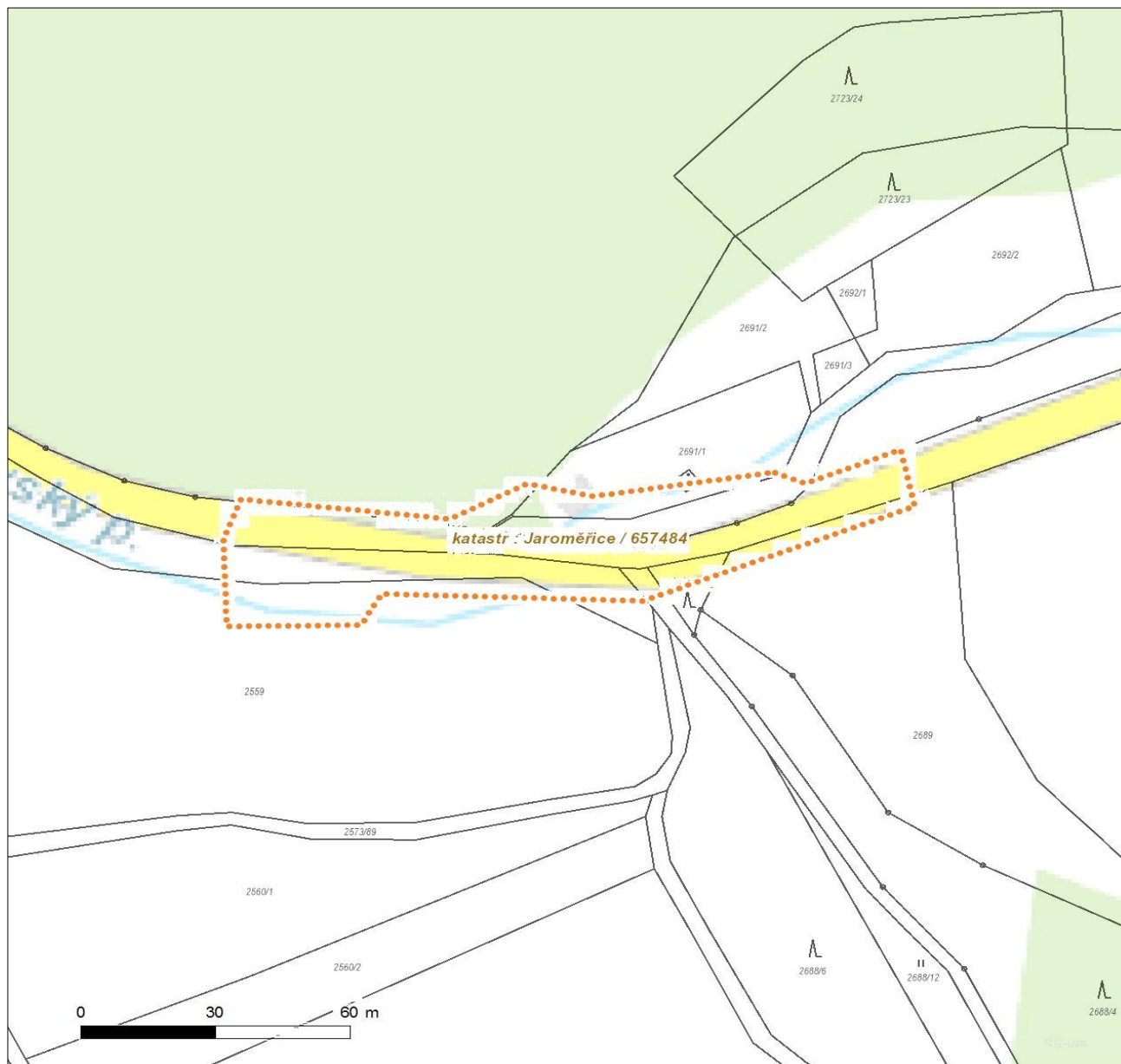
Duhová 1531/3, 140 53 Praha 4 | tel.: 841 842 843 | IČ: 26470411, DIČ: CZ26470411
e-mail: servicedesk@cez.cz, www.cez.cz/cez-ict-services | zapsána v obchodním rejstříku
vedeném Městským soudem v Praze, oddíl B, vložka 7309



Platí pouze se sdělením číslo 0700534756.

Zakreslené polohy zařízení v příloze jsou pouze informativní.

Situační výkres zájmového území



LEGENDA

- | | |
|-------------------------------------|--------------------------------|
| ■ ■ ■ ■ ■ Nadzemní optické vedení | — Radioreléový spoj vzduch |
| — Podzemní optické vedení | Zájmové území |
| ■ ■ ■ ■ ■ Nadzemní metalické vedení | == Hranice katastrálního území |
| — Podzemní metalické vedení | |



ŽADATEL

ing. Radim Doleček

NAŠE ZNAČKA
0201396827

VYŘIZUJE / LINKA

VYŘÍZENO DNE
07.04.2022

Sdělení o existenci komunikačního vedení společnosti Telco Pro Services, a. s.

Název akce: **Rekonstrukce mostu ev.č. 36620-1 Jaroměřice**

Účel: **Sloučené územní a stavební řízení**

Vážený zákazníku,
dovolujeme si reagovat na Vaši žádost číslo 0201396827 ze dne 07.04.2022, která se týkala sdělení o existenci komunikačního zařízení na Vámi určeném zájmovém území.

Dle vědomí společnosti Telco Pro Services, a. s., se na Vámi vymezeném zájmovém území:
nenachází komunikační zařízení v majetku společnosti Telco Pro Services, a. s.

Zároveň si Vás dovoluujeme upozornit, že není vyloučeno, že se ve Vámi vymezeném zájmovém území nachází jiné zařízení, které není v majetku společnosti Telco Pro Services, a. s.

Toto sdělení je platné do 07.04.2023.

V souvislosti s výše uvedeným si Vás dovoluujeme upozornit, že sdělení o existenci či neexistenci sítí představuje skutečnosti tvořící obchodní tajemství společnosti Telco Pro Services, a. s. Poskytnuté informace jsou dále také důvěrnými informacemi společnosti Telco Pro Services, a. s. Z výše uvedených důvodů si Vás proto společnost Telco Pro Services, a. s., dovoluje upozornit, že s poskytnutými informacemi je potřeba nakládat dle platných právních předpisů, v opačném případě se vystavujete postihu ve smyslu platné právní úpravy. V této souvislosti si Vás dovoluujeme rovněž upozornit, že požadované informace nesmí být předány, sděleny, využity, zpřístupněny, či jiným způsobem postoupeny na jakoukoli třetí osobu bez předchozího prokazatelného souhlasu společnosti Telco Pro Services, a. s. Informace o existenci sítí mohou být využity pouze pro účel, pro který byly vyžádány.

S pozdravem

Telco Pro Services, a. s.

Praha, Praha 4
Duhová 1531/3
PSČ 140 00
IČ: 29148278

Přílohy

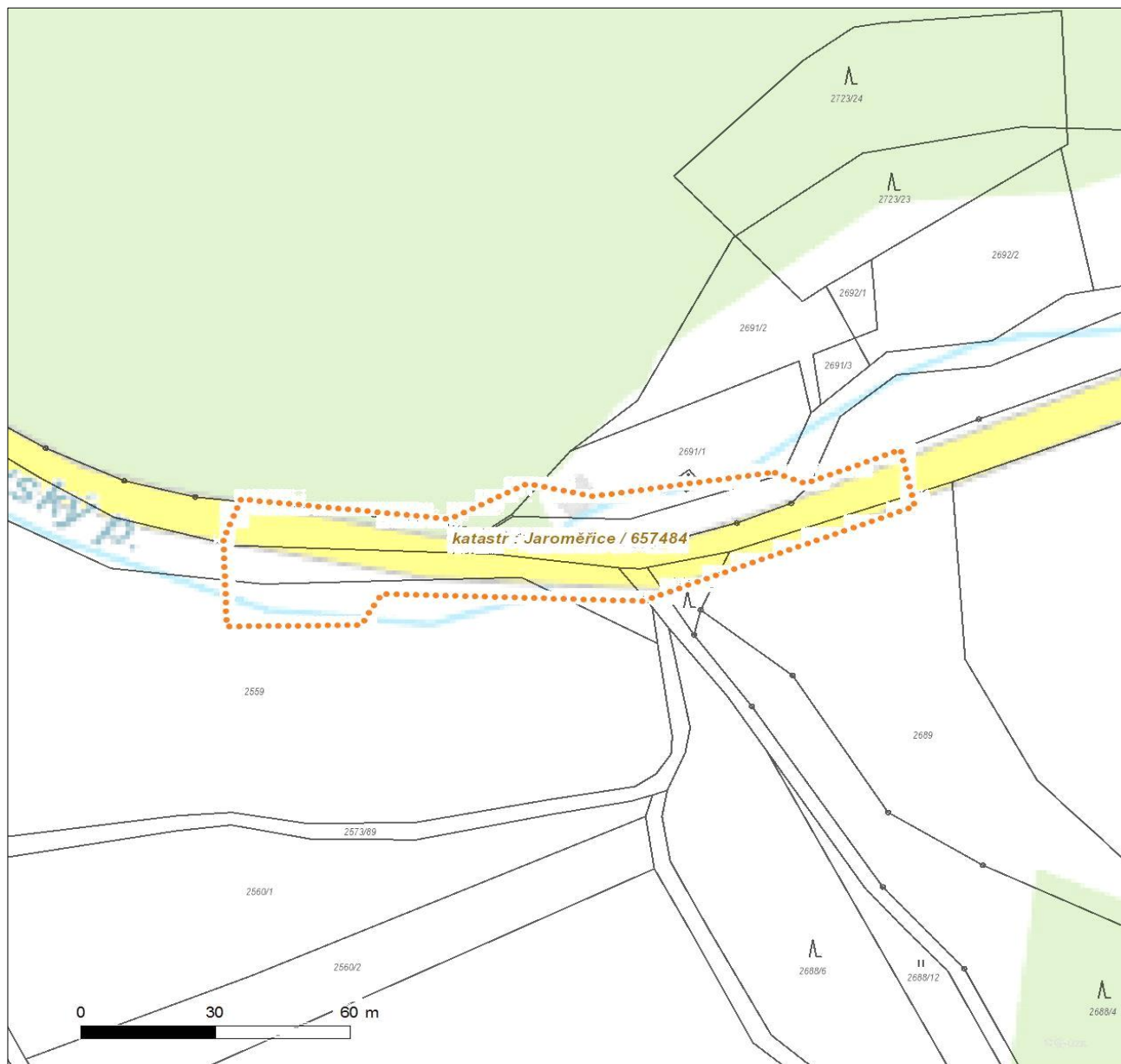
Situační výkres zájmového území



Platí pouze se sdělením číslo 0201396827.

Zakreslené polohy zařízení v příloze jsou pouze informativní.

Situační výkres zájmového území



LEGENDA

- | | |
|-------------------------------------|--------------------------------|
| ■ ■ ■ ■ ■ Nadzemní optické vedení | — Radioreléový spoj vzduch |
| — Podzemní optické vedení | Zájmové území |
| ■ ■ ■ ■ ■ Nadzemní metalické vedení | == Hranice katastrálního území |
| — Podzemní metalické vedení | |



naše značka
5002482146
vyřizuje
Jaroslav Kápička
datum
15.10.2021

Ing. Radim Doleček
Švermova 740
55203 Česká Skalice

Věc:
Rekonstrukce mostu ev.č. 36620-1 Jaroměřice

K.ú. - p.č.: Jaroměřice

Stavebník: Ing. Radim Doleček, Švermova 740, 55203 Česká Skalice

Účel stanoviska: Informace o výskytu sítí (formát PDF)

GasNet, s.r.o., jako provozovatel distribuční soustavy (PDS) a technické infrastruktury, zastoupený GasNet Služby, s.r.o., vydává toto stanovisko:

V zájmovém území vyznačeném v příloze tohoto stanoviska, nejsou umístěna žádná provozovaná plynárenská zařízení a plynovodní přípojky ve vlastnictví nebo správě GasNet, s.r.o.. Mohou se zde nacházet plynárenská zařízení jiných vlastníků či správců, případně i dlouhodobě nefunkční/neprovozovaná plynárenská zařízení bez dostupných informací o jejich poloze a vlastnictví.

V rozsahu území vyznačeného v příloze souhlasíme s povolením stavby dle zákona 183/2006 Sb. ve znění pozdějších předpisů např. s vydáním územního rozhodnutí, zjednodušeným územním řízením, vydáním územního souhlasu, uzavřením veřejnoprávní smlouvy, ohlášením, stavebním povolením, veřejnoprávní smlouvou o provedení stavby nebo oznámením stavebního záměru s certifikátem autorizovaného inspektora.

V případě uzavření veřejnoprávní smlouvy nebude GasNet, s.r.o. ani GasNet Služby, s.r.o., jako zmocněnec GasNet, s.r.o., účastníkem územního ani stavebního řízení a nebudou uvedeni ve třetích osobách veřejnoprávní smlouvy.

Platí pouze pro území vyznačené v příloze tohoto stanoviska a to 24 měsíců ode dne jeho vydání.

Stanovisko bylo vygenerováno na základě vaší žádosti automaticky.

V případě dotčení pozemku v majetku společnosti GasNet, s.r.o. je třeba dále projednat smluvní vztah k tomuto pozemku. Kontakt na projednání naleznete na adrese www.gasnet.cz/cs/kontaktni-system/, činnost "Smluvní vztahy - pozemky a budovy plynárenských zařízení", případně na Zákaznické lince GasNet 555 90 10 10.

GasNet Služby, s.r.o.

Plynárenská 499/1 · Zábřovice · 602 00 Brno · T 555 90 10 10 · www.gasnet.cz

IČ: 27935311 · DIČ: CZ27935311

Zápis do obchodního rejstříku: Krajský soud v Brně, sp. zn. C 57165, dne 26. 7. 2007

Certificate of incorporation: Regional Court in Brno, ref. number C 57165, on 26th July 2007

Zákaznická linka GasNet 555 90 10 10, info@gasnet.cz, www.gasnet.cz

Za správnost a úplnost dokumentace předložené s žádostí včetně jejího souladu s platnými předpisy plně zodpovídá její zpracovatel. Stanovisko nenahrazuje případná další stanoviska k jiným částem stavby.

V případě další korespondence nebo jednání (např. změna stavby) uvádějte naši značku - 5002482146 a datum tohoto stanoviska. Kontakty jsou k dispozici na <https://www.gasnet.cz/cs/kontaktni-system/>.

A handwritten signature in purple ink, appearing to read 'Kápička', is placed over a rectangular area that is mostly blank.

GasNet, s.r.o.
zastoupená společností GasNet Služby, s.r.o., IČ 27935311
Jaroslav Kápička
Vedoucí zpracování externích požadavků
Odbor zpracování externích požadavků

Přílohy: Orientační zakres plynárenského zařízení

Legenda:

linie plynovodu	
NTL	
STL	
VTL	
VVTL	
nefunkční	
plánovaná stavba před realizací	
ve výstavbě, neuvedeno do provozu	
regulační stanice	
ochranné zařízení	
kabel	
elektropřípojka	
kabel protikoroziční ochrany	
anodové uzemnění	
stanice katodové ochrany	
pásmo vlivu anodového uzemnění SKAO	
neplynovodní zařízení (linie/bod)	

VYJÁDŘENÍ O EXISTENCI SÍTĚ ELEKTRONICKÝCH KOMUNIKACÍ
společnosti CETIN a.s.
(„Vyjádření“)

A VŠEOBECNÉ PODMÍNKY OCHRANY SÍTĚ ELEKTRONICKÝCH KOMUNIKACÍ
společnosti CETIN a.s.
(„Všeobecné podmínky ochrany SEK“)

toto Vyjádření a Všeobecné podmínky ochrany SEK je vydané dle ustanovení § 101 zákona č. 127/2005 Sb., o elektronických komunikacích a o změně některých souvisejících zákonů, v platném znění („**Zákon o elektronických komunikacích**“), a dle ustanovení § 161 zákona č. 183/2006 Sb., o územním plánování a stavebním řádu, v platném znění („**Stavební zákon**“), a dle příslušných ustanovení zákona č. 89/2012 Sb., občanského zákoníku, v platném znění („**Občanský zákoník**“)

Číslo jednací: 610333/22

Číslo žádosti: 0122 455 101 („Žádost“)

Název akce („ Stavba “)	Rekonstrukce mostu ev.č. 36620-1 Jaroměřice	
Důvod vydání Vyjádření („ Důvod vyjádření “)	Společné územní a stavební řízení	
Žadatel	Ing. Radim Doleček	
Stavebník	Správa a údržba silnic Pardubického kraje, 98, Pardubice, 53353	
Zájmové území	Okres	Svitavy
	Obec	Jaroměřice
	Kat. území / č. parcely	Jaroměřice
Platnost Vyjádření	7. 4. 2024 („Den konce platnosti Vyjádření“)	

Žadatel Žádostí určil a vyznačil Zájmové území, jakož i určil Důvod Vyjádření.

Na základě určení a vyznačení Zájmového území Žadatelem a na základě určení Důvodu Vyjádření vydává společnost CETIN a.s. následující Vyjádření:

Nedojde ke střetu se sítí elektronických komunikací (dále jen „**SEK**“) společnosti a.s.

- (I) Na Žadatelem určeném a vyznačeném Zájmovém území se nevyskytuje SEK společnosti CETIN a.s.
- (II) Společnost CETIN a.s. **souhlasí, aby** Stavebník a/nebo Žadatel, je-li Stavebníkem v Zájmovém území vyznačeném v Žádosti, **provedl stavbu a/nebo činnosti** povolené příslušným správním rozhodnutím vydaným dle Stavebního zákona.
- (III) Stavebník nebo jím pověřená třetí osoba je povinen řídit se Všeobecnými podmínkami ochrany SEK, které jsou nedílnou součástí Vyjádření.

Vyjádření je platné pouze pro Zájmové území určené a vyznačené Žadatelem, jakož i pro Důvod Vyjádření stanovený a určený Žadatelem v Žádosti.

Vyjádření pozbývá platnosti i) v Den konce platnosti Vyjádření, ii) změnou rozsahu Zájmového území či změnou Důvodu Vyjádření uvedeného v Žádosti a/nebo iii) jakýmkoliv porušením kterékoliv povinnosti stanovené Všeobecnými podmínkami ochrany SEK, to vše v závislosti na tom, která ze skutečností rozhodná pro pozbytí platnosti Vyjádření nastane nejdříve.

Číslo jednací: 610333/22

Číslo žádosti: 0122 455 101

Společnost CETIN a.s. vydáním tohoto Vyjádření poskytla Žadateli pro Žadatelem určené a vyznačené Zájmové území veškeré informace o SEK dostupné společnosti CETIN a.s. ke dni podání Žádosti.

Ze strany společnosti CETIN a.s. může v některých případech docházet ke zpracování Vašich osobních údajů. Ke zpracování Vašich osobních údajů dochází vždy v souladu s platnými právními předpisy. Konkrétní zásady a podmínky zpracování osobních údajů společností CETIN a.s. jsou dostupné na stránce <https://www.cetin.cz/zasady-ochrany-osobnich-udaju>.

V případě dotazů k Vyjádření kontaktujte prosím asistenční linku 238 461 111.

Přílohami Vyjádření jsou:

- *Všeobecné podmínky ochrany SEK*
- *Situační výkres (obsahuje Zájmové území určené a vyznačené Žadatelem a výřezy účelové mapy SEK)*

Vyjádření vydala společnost **CETIN a.s.** dne: 7. 4. 2022.



CETIN a.s.
Českomoravská 2510/19, Libeň
190 00 Praha 9
DIČ: CZ04084063

102

VŠEOBECNÉ PODMÍNKY OCHRANY SÍTĚ ELEKTRONICKÝCH KOMUNIKACÍ společnosti CETIN a.s.**1. PLATNOST VŠEOBECNÝCH PODMÍNEK**

- i) Tyto Všeobecné podmínky ochrany sítě elektronických komunikací (dále jen „VPOSEK“) tvoří součást Vyjádření (jak je tento pojem definován níže v článku 2 VPOSEK).
- ii) V případě rozporu mezi Vyjádřením a těmito VPOSEK mají přednost ustanovení Vyjádření, pokud není těmito VPOSEK stanoveno jinak.

2. DEFINICE

Níže uvedené termíny, jsou-li použity v těchto VPOSEK a uvozeny velkým písmenem, mají následující význam:

„**CETIN**“ znamená CETIN a.s. se sídlem Českomoravská 2510/19, Libeň, 190 00 Praha 9, IČO: 04084063, zapsaná v obchodním rejstříku vedeném Městským soudem v Praze pod spz. B 20623;

„**Občanský zákoník**“ znamená zákon č. 89/2012 Sb., občanský zákoník, ve znění pozdějších předpisů;

„**POS**“ je zaměstnanec společnosti CETIN, pověřený ochranou sítě, Josef Poštulka, tel.: 602 413 279, e-mail: josef.postulka@cetin.cz;

„**Den**“ je kalendářní den;

„**Příslušné požadavky**“ znamená jakýkoli a každý příslušný právní předpis, vč. technických norem, nebo normativní právní akt veřejné správy či samosprávy, nebo jakékoli rozhodnutí, povolení, souhlas nebo licenci, včetně podmínek, které s ním souvisí;

„**SEK**“ je síť elektronických komunikací ve vlastnictví CETIN;

„**Stavba**“ je stavba a/nebo činnosti ve vztahu, k níž bylo vydáno Vyjádření, a je prováděna Stavebníkem a/nebo Žadatelem v souladu s Příslušnými požadavky, povolená příslušným správním rozhodnutím vydaným dle Stavebního zákona;

„**Situační výkres**“ je výkres, který je přílohou Vyjádření a obsahuje Zájmové území určené a vyznačené Žadatelem v Žádosti a výřezy účelové mapy SEK;

„**Stavebník**“ je osoba takto označená ve Vyjádření;

„**Vyjádření**“ je vyjádření o existenci sítě elektronických komunikací vydané společností CETIN dne 7. 4. 2022 pod č.j. 610333/22;

„**Zájmové území**“ je území označené Žadatelem a/nebo Stavebníkem v Žádosti;

„**Stavební zákon**“ je zákon č. 183/2006 Sb., o územním plánování a stavebním řádu;

„**Zákon o elektronických komunikacích**“ je zákon č. 127/2005 Sb., o elektronických komunikacích a o změně některých souvisejících zákonů, ve znění pozdějších předpisů;

„**Žadatel**“ je osoba takto označená ve Vyjádření.

„**Žádost**“ je žádost, kterou Žadatel a/nebo Stavebník požádal CETIN o vydání Vyjádření.

3. PLATNOST A ÚČINNOST VPOSEK

Tyto VPOSEK jsou platné a účinné Dnem odeslání Vyjádření na i) adresu elektronické pošty Stavebníka a/nebo Žadatele uvedenou v Žádosti nebo ii) adresu pro doručení prostřednictvím poštovní přepravy uvedenou Stavebníkem a/nebo Žadatelem v Žádosti.

4. OBECNÁ PRÁVA A POVINNOSTI STAVEBNÍKA A/NEBO ŽADATELE

- (i) Stavebník, Žadatel je výslovně srozuměn s tím, že SEK je veřejně prospěšným zařízením, byla zřízena ve veřejném zájmu a je chráněna Příslušnými požadavky.

- (ii) Stavebník, Žadatel nebo jím pověřená třetí osoba, je povinen při provádění Stavby nebo jiných prací, při odstraňování havárií a projektování staveb, řídit se Příslušnými požadavky, správnou praxí v oboru stavebnictví a technologickými postupy a je povinen učinit veškerá nezbytná opatření vyžadovaná Příslušnými požadavky k ochraně SEK před poškozením. Povinnosti dle tohoto odstavce má Stavebník rovněž ve vztahu k SEK, které se nachází mimo Zájmové území.
- (iii) Při zjištění jakéhokoli rozporu mezi údaji v Situačním výkresu, který je přílohou Vyjádření a skutečným stavem, je Stavebník a/nebo Žadatel povinen bez zbytečného odkladu, nejpozději Den následující po zjištění takové skutečnosti, zjištěný rozpor oznámit POS.
- (iv) Případné dodatečné požadavky na úpravu a přeložení SEK zajistí společnost CETIN v souladu s ustanovením § 104 odst. 17 Zákona o elektronických komunikacích.
- (v) Stavebník, Žadatel nebo jím pověřená třetí osoba, je povinen každé poškození či krádež SEK bezodkladně, nejpozději Den následující po zjištění takové skutečnosti, oznámit takovou skutečnost dohledovému centru společnosti CETIN na telefonní číslo +420 238 464 190.
- (vi) Bude-li Stavebník, Žadatel nebo jím pověřená třetí osoba na společnosti CETIN požadovat, aby se jako účastník správního řízení, pro jehož účely bylo toto Vyjádření vydáno, vzdala práva na odvolání proti rozhodnutí vydanému ve správním řízení, je oprávněn kontaktovat POS.

5. ROZHODNÉ PRÁVO

Vyjádření a VPOSEK se řídí českým právem, zejména Občanským zákoníkem, Zákonem o elektronických komunikacích a Stavebním zákonem. Veškeré spory z Vyjádření či VPOSEK vyplývající budou s konečnou platností řešeny u příslušného soudu České republiky.

6. PÍSEMNÝ STYK

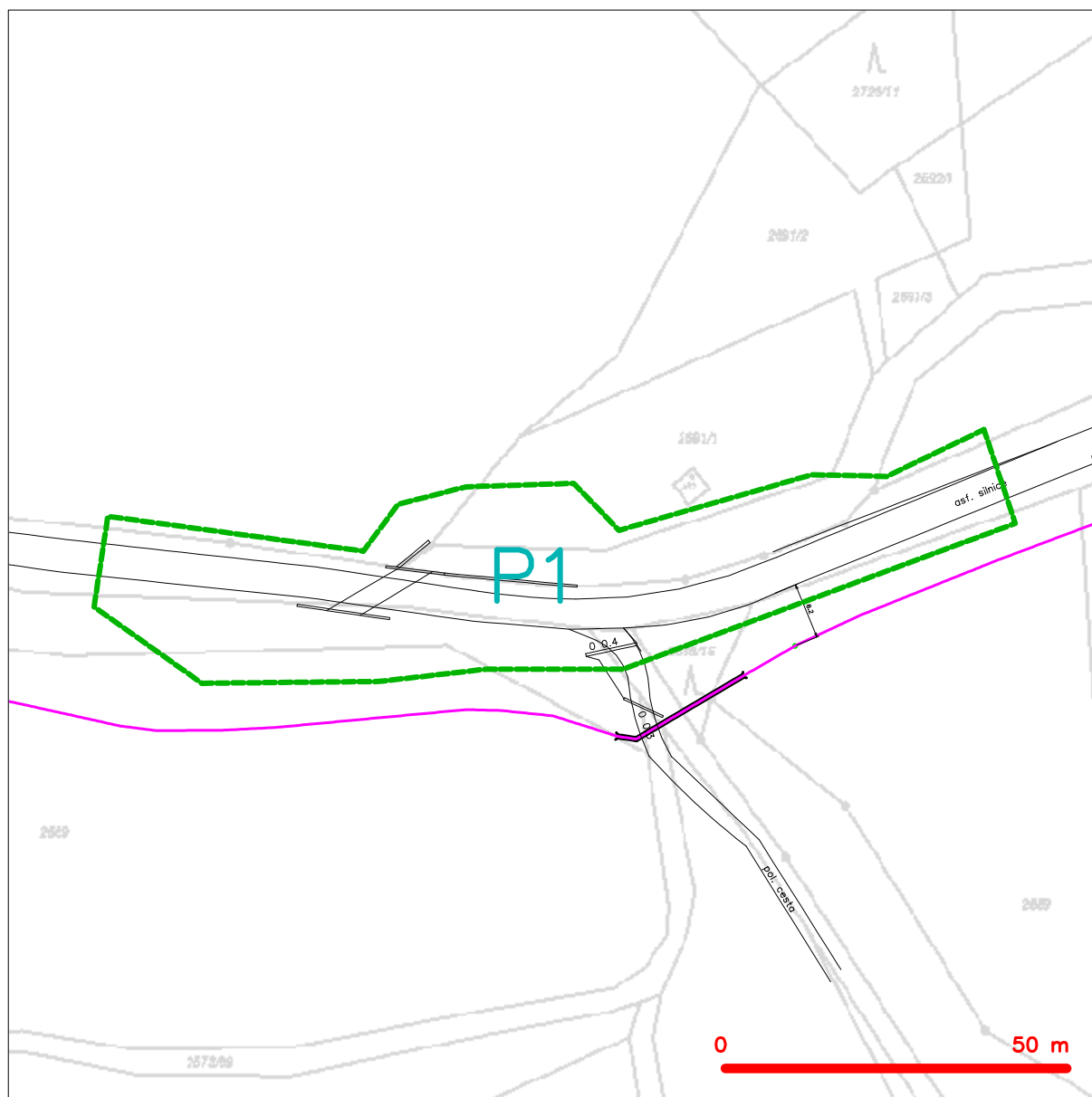
Písemným stykem či pojmem „písemně“ se pro účely Vyjádření a VPOSEK rozumí předání zpráv jedním z těchto způsobů:

- v listinné podobě;
- e-mailovou zprávou se zaručeným elektronickým podpisem dle zák. č. 227/2000 Sb., o elektronickém podpisu a o změně některých dalších zákonů (zákon o elektronickém podpisu), ve znění pozdějších předpisů;















7. ZÁVĚREČNÁ USTANOVENÍ

- (i) Stavebník, Žadatel nebo jím pověřená třetí osoba je počínaje Dnem převzetí Vyjádření povinen užít informace a data uvedená ve Vyjádření pouze a výhradně k účelu, pro který mu byla tato poskytnuta. Stavebník, Žadatel nebo jím pověřená třetí osoba není oprávněn informace a data rozmnožovat, rozšiřovat, pronajímat, půjčovat či jinak umožnit jejich užívání třetí osobou bez předchozího písemného souhlasu společnosti CETIN.
- (ii) Pro případ porušení kterékoliv z povinností Stavebníka, Žadatele nebo jím pověřené třetí osoby, založené Vyjádřením /nebo těmito VPOSEK je Stavebník, Žadatel či jím pověřená třetí osoba odpovědný za veškeré náklady a škody, které společnosti CETIN vzniknou porušením povinností Stavebníka, Žadatele nebo jím pověřené třetí osoby.

SITUAČNÍ VÝKRES - ZÁJMOVÉ ÚZEMÍ



LEGENDA

- | | |
|---|--|
|  | hranice zájmového území a vyjádření |
|  | NV přípojka, území s NV přípojkou CETIN |
|  | zaměřený průběh metalického kabelu |
|  | zaměřený průběh optického kabelu, HDPE trubky |
|  | nezaměřený průběh metalického kabelu |
|  | podzemní síť cizí |
|  | nezaměřený průběh optického kabelu, HDPE trubky |
|  | nezaměřený průběh optického a metalického kabelu |
|  | radiové sítě, ochranné pásmo radiové sítě |
|  | podzemní síť |
|  | neprazdované sítě |
|  | podzemní síť cizí |
|  | sítě s NV |
|  | koalektor, kabelovod |


CETIN a.s.
Českomoravská 2510/19, Libeň
190 00 Praha 9
DIČ: CZ04084063

Vaše značka / ze dne: 15.10.2021
Naše značka: Ing.Mi/2021/9012513

Vyřizuje: Ing.Dana Mikulková
Tel.: +420 461 357 144
E-mail: dana.mikulkova@vhos.cz

Datum: 12.11.2021

Ing. Radim Doleček
radim.dolecek@seznam.cz
Švermova 740
552 03 Česká Skalce

Jaroměřice – rekonstrukce mostu ev.č. 36620-1 – vyjádření k existenci podzemních sítí

Platnost vyjádření: 1 rok

Ve výše uvedené obci provozuje společnost VHOS, a.s. vodovod a kanalizaci pro veřejnou potřebu.

V přiložené situaci jsou orientačně zakreslena podzemní vedení, která v současné době provozuje VHOS, a.s. Tato zařízení Vám vytyčíme na základě objednávky - termín možno dohodnout telefonicky – Ing. M. Novotný – č. tel. 461 357 131 (u objednávky uvádějte zn. našeho vyjádření). Pokud nebude možné bezpečně trasu námi provozovaných rozvodů určit, zhotovitel vykope nezbytný počet ručně kopaných sond podle pokynů zástupce provozovatele. Jedná se o čerpací stanici, včetně přírodních vodovodních potrubí a kabelových rozvodů.

V situaci nejsou zakresleny všechny vodovodní, respektive kanalizační přípojky. O jejich trasách je nutno se informovat u majitelů jednotlivých nemovitostí, neboť jsou jejich vlastnictvím.

S případnou žádostí o zaslání rozvodů v digitální podobě se obraťte prosím na správce GIS - Bc. Polák (č. tel.: 461 357 136, e-mail: daniel.polak@vhos.cz).

Bude-li dodržena podmínka, že jakákoli stavba bude umístěna a stavební práce budou prováděny mimo ochranné pásmo vodovodu a kanalizace, včetně vodovodních i kanalizačních přípojek (dle zákona č. 274/2001 Sb. § 23 odst. 3 se ochranným pásmem rozumí vodorovná vzdálenost od vnějšího líce stěny potrubí na každou stranu – do profilu DN 500 tato vzdálenost činí 1,5m), může být toto vyjádření považováno za kladné stanovisko vlastníka technické infrastruktury (plná moc k zastupování součástí provozní smlouvy s majitelem vodovodu a kanalizace).

V opačném případě je nutno případné činnosti v ochranném pásmu vodovodu nebo kanalizace předložit k odsouhlasení na VHOS, a.s., útvar TEI.

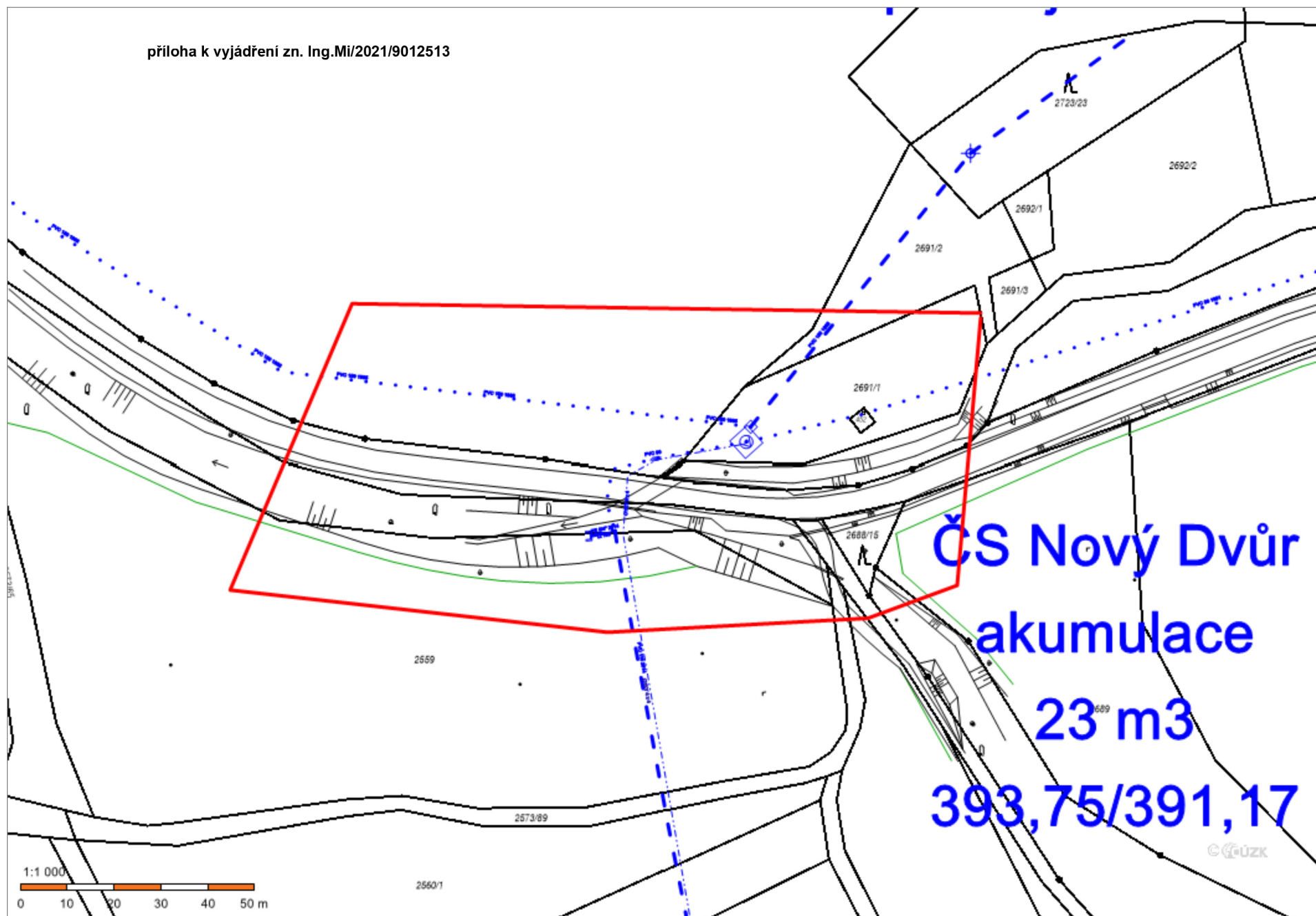
Ing. Dana Mikulková
vedoucí útvaru TEI

Příloha:

1x situace se zákresem

Na vědomí:

- 1) Středisko vodovodů JE - Ing.T.Zvejška
- 2) Středisko kanalizací a ČOV, pracoviště kanalizací a ČOV Moravská Třebová-p.M.Šibor



Vaše značka / ze dne: 1.4.2022
Naše značka: Ing.MI/2022/9013376

Vyřizuje: Ing.Dana Mikulková
Tel.: +420 461 357 144
E-mail: dana.mikulkova@vhos.cz

Datum: 24.5.2022

Ing. Radim Doleček
radim.dolecek@seznam.cz
Švermova 740
552 03 Česká Skalice

Jaroměřice – Rekonstrukce mostu ev.č. 36620-1 Jaroměřice – vyjádření k projektové dokumentaci

Platnost vyjádření: 1 rok

Ve výše uvedené lokalitě provozuje společnost VHOS, a.s. vodovod pro veřejnou potřebu.

V přiložené dokumentaci jsou orientačně zakreslena podzemní vedení, která v současné době provozuje VHOS, a.s. Tato zařízení Vám vytyčíme na základě objednávky - termín možno dohodnout telefonicky – Ing. M. Novotný – č. tel. 461 357 131 (u objednávky uvádějte zn. našeho vyjádření). Pokud nebude možné bezpečně trasu námi provozovaných rozvodů určit, zhotovitel vykope nezbytný počet ručně kopaných sond podle pokynů zástupce provozovatele.

V situaci nejsou zakresleny všechny vodovodní přípojky. O jejich trasách je nutno se informovat u majitelů jednotlivých nemovitostí, neboť jsou jejich vlastnictvím.

Zpracovaná dokumentace pro stavební povolení v sobě zahrnuje přeložku vodovodu – řad „V“ celkové délky 51,62m. Jedná se o výtlačné potrubí z prameniště Červená skala do VDJ Nový Dvůr. Je navržena z tlakových trub z PE 100 RC Ø110/10,0 mm – SDR 11. Napojení na stávající vodovod je na začátku úpravy navrženo pomocí spojky Synoflex hrdlo-hrdlo redukované č. 7974 DN 100/80 mm. Napojení na stávající vodovod je na konci úpravy navrženo pomocí spojky s přírubou Synoflex č. 7994 DN 100 mm. V lomech trasy jsou navržena elektrokolena. Podchod vodovodu pod silnici III/36620 je navržen uložením potrubí do chráničky z trub PE 100 Ø225/13,4 mm – SDR 17 délky 8,0 m. Souběžně ve výkopu s novou trasou vedení vodovodu bude přeloženo kabelové vedení. Kabelové vedení bude napojeno v místě přeložky dle SO 301.

K navržené přeložce máme následující podmínky:

- po celou dobu výstavby mostu musí být zajištěn přívod vody do VDJ Nový Dvůr,
- pokud to bude prostorově možné, doporučujeme u obou větví shybky obdobný sklon potrubí (upravit sklon „svislé etáže“),
- na základě skutečných hloubek při realizaci co nejbližše nejnižšímu místu osadit armaturu pro odkalení (vypouštění stávajícího řadu), případně po dohodě s provozovatelem vodovodu v místě potencionálního zavzdušnění i zařízení pro automatické odvzdušnění potrubí.

Při realizaci akce je nutno dodržet související ČSN - ČSN 73 6005 Prostorové uspořádání sítí technického vybavení, TNV 755402 Výstavba vodovodních potrubí, ČSN 75 5411 Vodovodní přípojky a v souladu se standardy pro veřejný vodovod, kterými se řídí vodovody, které provozuje VHOS, a.s.

Po získání povolení stavby a před zahájením prací zhotovitel dohodne konkrétní podmínky realizace stavby (termíny, použitý materiál, kladečský plán apod.) se zástupcem provozovatele - ing.T.Zvejška - č. tel. 461 357 186. Zhotovitel přizve zástupce provozovatele k předání staveniště a v průběhu realizace stavby ke kontrole všech stavebních a technologických prací a k důležitým zkouškám, jejichž kvalita provedení či výsledky mohou mít v budoucnu vliv na provoz díla, a jejich způsob provedení nelze po zasypání díla zjistit. Veškeré manipulace na vodovodní síti a stavební a montážní práce, které se přímo dotýkají stávajících vodárenských zařízení, musí být prováděny za přítomnosti nebo po dohodě zástupci VHOS, a.s. Zejména se jedná o připojování nových úseků potrubí na stávající řady a připojování přípojek. Tyto práce provedeme po zajištění zemních prací.

Při realizaci stavebních prací v blízkosti vodovodu je nutno dodržet podmínky pro provádění prací v ochranném pásmu těchto sítí (viz příloha). Nebudou-li tyto podmínky dodrženy, budou stavební činnosti, prováděné v ochranném pásmu vodovodu považovány dle § 23 odst. 5 zákona č. 274/2001 Sb. za činnost bez našeho předchozího souhlasu. Při každé změně projektu nebo stavby, které se týkají činností v ochranném pásmu vodovodu, či kanalizace je nutné požádat o nové stanovisko k této změně.

Před předáním stavby přeložky, včetně kabelu, majiteli vodovodu, neboť přeložka zůstává v majetku SV Malá Haná, respektive obce Jaroměřice, je nutno předložit provozovateli vodovodu projektovou dokumentaci skutečného provedení stavby k archivaci (především délku, hloubku uložení potrubí, kladečské schéma, karty přípojek, případně fotodokumentaci prováděné stavby). Geodetické zaměření pro potřeby technické mapy je nutno předat rovněž před zahájením předávání k odsouhlasení na útvar TEC (Bc. Polák – č.tel. 461 357 136). Souhlas se zaměřením a předáním skutečného provedení bude zároveň dokladem pro předání hotové stavby majiteli.

Pro návrh a následnou realizaci akce platí podmínka, že při zasahování do jiných staveb nebo pozemních komunikací, včetně zásahů do terénu v ochranném pásmu vodovodu a kanalizace, je stavebník (a jeho prostřednictvím i zhotovitel), v jehož zájmu se tyto zásahy konají, povinen na svůj náklad přizpůsobit úrovni povrchu veškerá zařízení a příslušenství vodovodu, která mají vazbu na jinou stavbu, pozemní komunikaci nebo terén. Při jakékoli úpravě terénu je nutno postupovat dle stávajících ČSN, především dodržet předepsané krytí v místech nad vodovodem (nezámrná hloubka apod.).

Před definitivní úpravou povrchu je nutno provést kontrolu ovladatelnosti armatur, které budou stavbou dotčeny za přítomnosti provozovatele Ing.T.Zvejška - č.tel. 461 357 186 (vodovod), viz standardy provozovatele vodovodu a protokolárně veškeré sítě dotčené stavbou předat provozovateli.

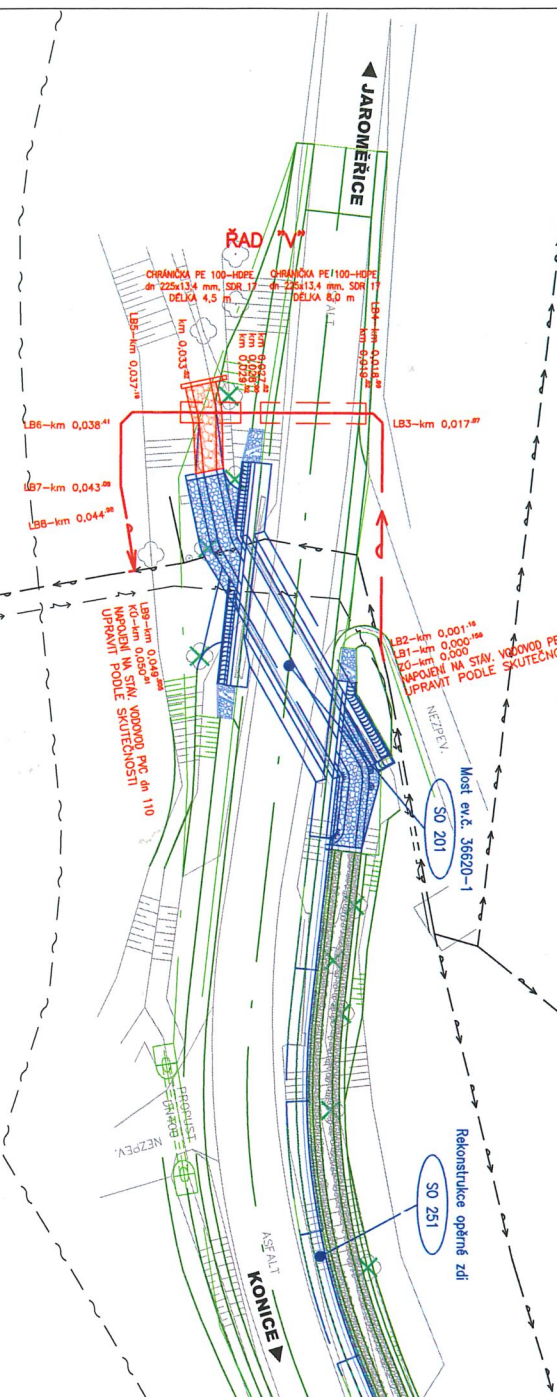
 **VHOS a.s.**
 VHOS, a.s., Nádražní 1430/6,
 571 01 Moravská Třebová
 Tel. +420 461 357 111
 IČO: 48172901 DIČ: CZ48172901
 Ing. Dana Mikuláková
 vedoucí útvaru TEI

Příloha:

- 1x potvrzená situace s návrhem přeložky z PD
- 1x projektová dokumentace-zaslaná v elektronické podobě
- 1x podmínky pro provádění stavby v ochranném pásmu vodovodu a kanalizace

Na vědomí:

Středisko vodovodu JE – ing. T.Zvejška
 Středisko kanalizací a ČOV, pracoviště kanalizací a ČOV Moravská Třebová-p.M.Šibor



UPOZORNĚNÍ!
STAVAJÍCÍ SÍTĚ JSOU V SITUACI ZAKRESLENY POUZE INFORMATIVNĚ, PŘED ZAHÁJENÍM
VÝKOPOVÝCH PRACÍ JE NUTNÉ ZAJISTIT JEJICH VYTŘEČENÍ U JEJICH SPRÁVCŮ

LEGENDA

— — PROJEKTOVANÁ PŘELOŽKA VODOVODU
— — STAVAJÍCÍ VEŘEJNÝ VODOVOD
— — PODZEMNÍ SPOJOVACÍ KABELY

- Souřadnicový systém S-JTSK
- Výškový systém Bpv

03		
02		
01		
ZMĚNA	POPIS	DATUM

ING. IVAN ŠÍR
PROJEKTOVÁNÍ DOPRAVNÍCH S
HOLSKÉ 1714/3, 500 02 Hrodec Králové

Hořkovo 1714/3, 500 02 Hradec Králové, tel: +420 603 181 473, sir@siriva.cz, www.siriva.cz IČ: 259 62 914

**REKONSTRUKCE MOSTU EV.Č. 36620-1
JAROMĚŘICE**

■ krob:	■ odpojený projektant stavy:
Periodicity	Ing. Ivan Šir
■ M0 / 00:	■ odpovídný projektant objektu:
Juromčina	Ing. Alena Melišová
■ súpisný úložitník:	■ výpracov:
02.2022	Ing. Alena Melišová
02.2022	■ konštruoval:
■ projektová časť:	Ing. Alena Melišová
21068	■ zhrnie časť:
■ súpisný PD:	■ mriežka:
■ USP	1:250

SO 301 - PŘELOŽKA VODOVODU VČ. KABELOVÝCH ROZVODŮ
SITUACE

24. T. 2009
The We Lovers

PODMÍNKY PRO PROVÁDĚNÍ PRACÍ V OCHRANNÉM PÁSMU VODOVODU A KANALIZACE, KTERÉ PROVOZUJE VHOS, A.S.

V zákoně č. 274/2001 Sb. § 23 odst. 3 je ochranné pásmo vodovodu, respektive kanalizace, stanoveno vodorovnou vzdáleností od vnějšího líce stěny potrubí na každou stranu – do profilu DN 500 tato vzdálenost činí 1,5m, nad profil DN 500 pak 2,5m, (pokud je dno potrubí uloženo hlouběji než 2,5m pod upraveným povrchem výše uvedené vzdálenosti se zvyšují o 1,0m)

V ochranném pásmu vodovodního řadu nebo kanalizační stoky lze:

- provádět zemní práce, stavby, umísťovat konstrukce nebo jiná podobná zařízení či provádět činnosti, které omezují přístup k vodovodnímu řadu nebo kanalizační stoce, nebo které by mohly ohrozit jejich technický stav nebo plynulé provozování,
 - vysazovat trvalé porosty,
 - provádět skládky mimo jakéhokoliv odpadu,
 - provádět terénní úpravy
- pouze s písemným souhlasem provozovatele vodovodu a kanalizace, neboť vlastník vodovodu nebo kanalizace v souladu s § 8 odst. 2. zákona č. 274/2001 Sb. přenesl toto své právo provozní, respektive koncesní smlouvou přímo na provozovatele vodovodu a kanalizace.

Dle zákona č. 274/2001 Sb. se stavebník nezajištěním souhlasu prací v ochranném pásmu dopouští přestupku (§ 32 odst. 1, respektive § 33 odst. 1) a na základě podnětu může stavební úřad nebo místně příslušný vodoprávní úřad nařídit obnovit předešlý stav (§ 23 odst. 7).

Při provádění stavebních nebo jiných prací v ochranném pásmu vodohospodářských zařízení je stavebník nebo jím pověřený subjekt povinen v souladu s platnými právními předpisy a normami učinit veškerá opatření, aby nedošlo k ohrožení nebo poškození vodohospodářských zařízení a majetku třetích osob, zdraví a je srozuměn s tím, že musí dodržet následující podmínky:

- bez vytyčení a přesného určení podzemních sítí vodovodů, respektive kanalizací nesmějí být v jejich ochranném pásmu zahájeny žádné stavební činnosti. Pokud není možné bezpečně trasu určit, stavebník vykope nezbytný počet ručně kopaných sond podle pokynů provozovatele vodovodu nebo kanalizace. Vytyčení vodohospodářských zařízení provede (dle příslušné lokality a sítě) pracovník provozovatele na základě písemné objednávky (kontakt součástí vyjádření provozovatele)
- stavebník musí vždy seznámit obsluhu strojů i ostatní pracovníky s rozsahem ochranného pásma, s polohou potrubí a hloubkou uložení. Strojní provádění výkopů je přípustné pouze do vzdálenosti 1,0 m od vyznačené polohy potrubí. Další výkopové práce a obnažování potrubí se potom provádějí jedním ručně
- stavebník musí oznámit nejméně 5 pracovních dnů předem provozovateli zahájení stavby s uvedením odpovědné osoby a kontaktu na ni
- dočasný zábor staveniště musí zohlednit trasy stávajících vodovodních řadů, včetně jejich ochranných pásem, a zachovat přístup k vodovodním armaturám, které musí být volně přístupné a ovladatelné, zohlednění se vztahuje i na kanalizaci. Zařízení staveniště je nutno situovat mimo ochranné pásmo stávajících vodovodních řadů a kanalizačních stok
- povinností stavebníka provádějící práce v ochranném pásmu vodohospodářských zařízení je zabezpečit stávající vodovodní, respektive kanalizační, potrubí procházející výkopem takovým způsobem, aby nemohlo dojít k jeho poškození
- v případě použití bezvýkopových technologií (např. protlaku) bude před zahájením stavební činnosti provedeno úplné obnažení vodovodního nebo kanalizačního zařízení, včetně přípojek v místě křížení na náklady stavebníka. V případě, že nebude tato podmínka dodržena, nesmí být použita bezvýkopová technologie.
- neprodleně musí být provozovateli oznámeno každé sebemenší poškození kanalizační stoky nebo vodovodního řadu
- při návrhu a realizaci jiných podzemních vedení trváme na dodržení minimálních vzdáleností, stanovených provozovatelem vodovodního nebo kanalizačního řadu. Nejmenší přípustné vzdálenosti jsou stanoveny ČSN 73 6005 – prostorové uspořádání sítí technického vybavení
- po ukončení zemních prací a záhozu výkopu nad vodohospodářskými zařízeními požadujeme, aby minimální krytí vodovodu bylo dle druhu zeminy 1,2m-1,5m a maximálně však 2,0m. U kanalizace musí být krytí stoky pod komunikací minimálně 1,8m, v chodnících, které neslouží provozu nebo stání vozidel a ve volném terénu mimo souvislou zástavbu pak 1,0m. Pod vodotečemi musí být ponecháno krytí u vodovodu i kanalizace 1,2m. Odchyly od stanovených kót je možné připustit pouze se souhlasem provozovatele vodovodu nebo kanalizace
- při obnažení a znovu zasypání vodovodního potrubí požadujeme, aby pod vodovodním potrubím a na bocích bylo pískové lože o minimální mocnosti 10cm a potrubí bylo obsypáno pískem do výše 30cm nad horní líc potrubí, u kanalizačních stok je obsyp a zásep odvislý od druhu materiálu - nutno projednat před zahájením obsypu s provozovatelem kanalizace
- v případě, že vodovodní potrubí je provedeno z nekovových (nevodivých) materiálů, kovový vodič vedený v trase vodovodního řadu nesmí být porušen. Dojde-li přesto k jeho porušení, musí být tento vodič opraven před provedením zásepů, a to napojením na kovové části armatur. O porušení vodiče uvědomí stavebník provozovatele vodovodního řadu, který je oprávněn provést kontrolu vodivosti na náklady stavebníka
- dojde-li při provádění prací k odkrytí armatur, je nutno tato zařízení zabezpečit před poškozením. Před jejich zpětným zásepem je nutné provést zhutnění podloží, případně osadit bloky dle TNV 75 5410 – Blok vodovodních potrubí. U hydrantů je nutné provést obsyp štěrkem včetně ochrání geotextilií, aby byla zajištěna jeho funkčnost
- pod poklopy armatur je nutné osadit podkladové desky. Výškové osazení poklopů musí odpovídat niveletě okolního terénu, případně vozovky
- před záhozem odhalených potrubí je stavebník povinen přizvat zástupce provozovatele vodovodního řadu, kanalizační stoky ke kontrole dodržení výše stanovených podmínek
- dojde-li v rámci provádění prací k demontáži orientačních sloupků nebo tabulek, je nutno tyto po ukončení prací znovu osadit. Změna ve způsobu osazení je možná pouze po předchozí dohodě s provozovatelem vodovodu. Dojde-li k jejich poškození, je stavebník povinen na vlastní náklady poškozenou tabulku nebo sloupek nahradit
- veškeré manipulace na vodohospodářských zařízeních může provádět pouze provozovatel těchto zařízení. Manipulovat armaturami na vodovodní síti může stavebník pouze za účasti provozovatele osobně. Výjimkou jsou havarijní stavy
- případné poruchy nebo havárie vodohospodářského zařízení (např. prolomení potrubí, sesunutí potrubí, porušení kabelového vedení apod.) v místě křížení nebo souběhu stavby s vodohospodářským zařízením budou v průběhu stavby a také po dobu běžící záruční lhůty odstraněny na náklady stavebníka. Taktéž vzniknou-li následné škody na majetku třetích osob (bytové i nebytové prostory, komunikace, chodníky, zeleň apod.) v průběhu stavby a po dobu záruční lhůty vinou poruchy vodohospodářského zařízení v místě křížení nebo souběhu stavby s vodohospodářským zařízením, bude tato škoda uplatněna u stavebníka
- bude-li stavebník vypouštět do kanalizace ze staveniště odpadní vody překračující limity znečištění uváděné v kanalizačním řádu, pak projedná předem s provozovatelem kanalizace podmínky vypouštění těchto vod do kanalizace. Stejný postup se vztahuje i na vypouštění vod ze stavebních jam nebo rýh a také na vody srážkové. V případě zanesení kanalizace inertním materiálem (např. splachy ze staveniště) zajistí stavebník na své náklady vyčištění zanesené kanalizace

Kontakty na provozovatele (odpovědní vedoucí nebo místní středisk) jsou uvedeny ve vyjádření nebo je lze nalézt na stránkách VHOS, a.s.

www.vhos.cz

v záložce MOJE OBEC – kontakty

Doručenka datové zprávy

Předmět: RE: Žádost o stanovisko k projektové dokumentaci: Rekonstrukce mostu
ev.č. 36620-1 Jaroměřice
ID zprávy: 1042630523
Typ zprávy: Poštovní datová zpráva
Stav zprávy: Doručená
Datum a čas doručení: 24.5.2022 v 14:38:30

Odesílatel: VHOS, a. s., Nádražní 1430/6, 57101 Moravská Třebová, CZ
ID schránky: r3pgv47
Typ schránky: Právnícká osoba
Odesílající osoba: Administrátor

Adresát: Radim Doleček - Ing. Radim Doleček, Švermova 740, 55203 Česká Skalice,
CZ
ID schránky: g7dhpsa
Typ schránky: Podnikající fyzická osoba

Zmocnění: Nezařadeno
Naše čís. jednací: 9013376
Naše spisová zn.: Nezařadeno
Vaše čís. jednací: Nezařadeno
Vaše spisová zn.: Nezařadeno
K rukám: Nezařadeno
Do vlastních rukou: Ne

Události zprávy:

24.5.2022 v 14:30:35 EV0: Datová zpráva byla podána.
24.5.2022 v 14:30:36 EV5: Datová zpráva byla dodána do datové schránky příjemce.
24.5.2022 v 14:38:30 EV11: Přihlásila se oprávněná osoba ve smyslu § 8, odst. 1 až 4 zákona č. 300/2008 Sb., v platném znění. Datová zpráva je nyní doručena. Případné dřívější datum doručení fikcí není dotčeno.

Ing. Radim Doleček
Švermova 740
55203 Česká Skalice

Váš dopis značky / ze dne	Naše značka	Vyřizuje	Místo odeslání / dne
0000100879 / 15.10.2021	UPTS/OS/287792/2021	Simona Hulíková	Praha / 18.10.2021

Věc: Vyjádření k existenci podzemních sítí spol. České Radiokomunikace, a.s.

Účel: Existence sítí

Akce: Rekonstrukce mostu ev.č. 36620-1 Jaroměřice

K Vaší žádosti o vyjádření k existenci sítí Vám sdělujeme, že ve Vámi vyznačeném/řešeném území nedojde ke styku s žádným podzemním vedením/zařízením v naší správě.

S pozdravem

Za správnost:


České Radiokomunikace a.s.
Skokanská 2117/1
169 00 Praha 6
(53)

Simona Hulíková
Specialista ochrany sítě

Příloha: Daňový doklad

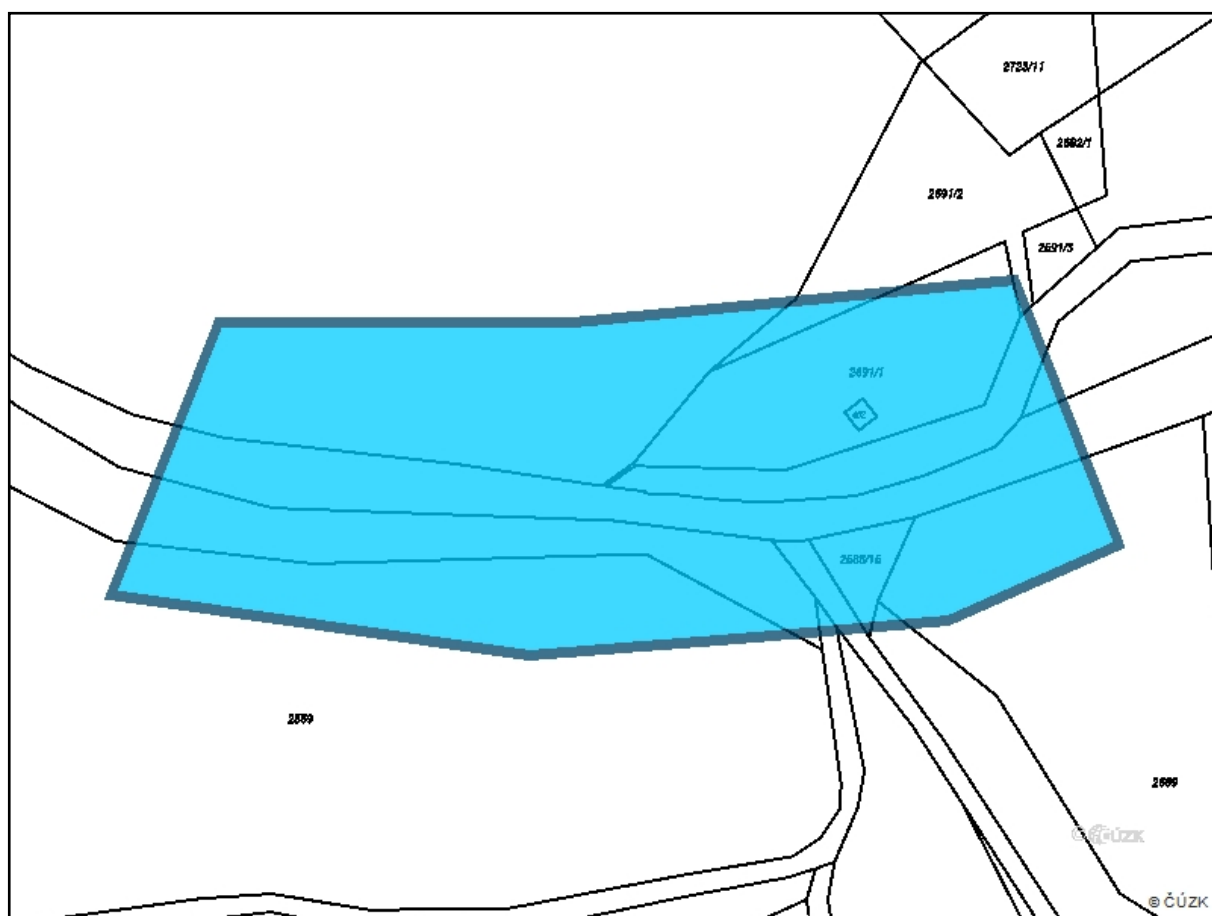
Platnost tohoto vyjádření je jeden rok od data vystavení, tj. do 18.10.2022

PIN: 1911

Úhradu částky za vyjádření proveďte na účet Českých Radiokomunikací, a.s. Číslo účtu Českých Radiokomunikací, a.s. vč. variabilního symbolu naleznete na přiloženém Zjednodušeném daňovém dokladu.

Žádost č. j. UPTS/OS/287792/2021

Zájmové území



Poznámka: Upozorňujeme Vás, že toto stanovisko **NELZE** uplatnit pro umístění a provoz větrných elektráren.



Pomáhat a chránit

KRAJSKÉ ŘEDITELSTVÍ POLICIE PARDUBICKÉHO KRAJE

Odbor informačních a komunikačních technologií



Č. j. KRPE-30579-107/ČJ-2022-1700IT

Pardubice 29. dubna 2022

Počet stran: 1

Ing. Radim Doleček
Švermova 740
552 03 Česká Skalice

Vyjádření k akci: „Rekonstrukce mostu ev.č. 36620-1 Jaroměřice“

K Vašemu dotazu o existenci sdělovacího vedení sdělujeme, že Krajské ředitelství policie Pardubického kraje, Odbor informačních a komunikačních technologií **n e m á** v zájmovém území žádná podzemní či jiná sdělovací vedení, která by mohla být ohrožena při realizaci výše uvedené akce.

S realizací výše uvedené akce souhlasíme bez připomínek.
Vyjádření je vydáno pro územní a stavební řízení.

Platnost tohoto vyjádření končí dne: 29. 04. 2023

Vyřizuje:
Petr Víšek

plk. Ing. Jaroslav Machala
vedoucí OIKT KŘP Pardubického kraje

Na Spravedlnosti 2516
530 48 Pardubice

www.policie.cz

Tel.: +420 725 954 857
E-mail: epodatelna.policie@pcr.cz
ID DS:

Doručenka datové zprávy

Předmět: VYJÁDŘENÍ K SÍTÍM OIKT - DUBEN 2022
ID zprávy: 1033732319
Typ zprávy: Veřejná datová zpráva
Stav zprávy: Doručená
Datum a čas doručení: 2.5.2022 v 17:23:08

Odesílatel: Krajské ředitelství policie Pardubického kraje, Na Spravedlnosti 2516,
53002 Pardubice, CZ
ID schránky: ndihp32
Typ schránky: Orgán veřejné moci
Odesílající osoba: Pověřená osoba

Adresát: Radim Doleček - Ing. Radim Doleček, Švermova 740, 55203 Česká Skalice,
CZ
ID schránky: g7dhpsa
Typ schránky: Podnikající fyzická osoba

Zmocnění: Nežadáno
Naše čís. jednací: KRPE-30579-107/ČJ-2022-1700IT
Naše spisová zn.: KRPE-30579/ČJ-2022-1700IT
Vaše čís. jednací: Nežadáno
Vaše spisová zn.: Nežadáno
K rukám: Nežadáno
Do vlastních rukou: Ne
Zakázáno doručení fikcí: Ne

Události zprávy:

2.5.2022 v 13:07:25 EV0: Datová zpráva byla podána.
2.5.2022 v 13:07:25 EV5: Datová zpráva byla dodána do datové schránky příjemce. Je-li příjemcem datové zprávy orgán veřejné moci vystupující v postavení orgánu veřejné moci, byla datová zpráva tímto okamžikem doručena.
2.5.2022 v 17:23:08 EV11: Přihlásila se oprávněná osoba ve smyslu § 8, odst. 1 až 4 zákona č. 300/2008 Sb., v platném znění. Datová zpráva je nyní doručena. Případné dřívější datum doručení fikcí nebo doručení dodáním do schránky orgánu veřejné moci není dotčeno.



Vyřizuje: Dundáček Petr

E-mail: petr.dundacek@t-mobile.cz

Ing. Radim Doleček
Ing. Radim Doleček
Švermova č.p.740
55203 Česká Skalice

Naše značka: **E51909/21**

V Praze dne: **15.10.2021**

Vyjádření a stanovení podmínek pro udělení souhlasu s umístěním stavby v ochranném pásmu sítě technické infrastruktury (TI) společnosti T-Mobile Czech Republic a.s.

Vydané podle § 101 ZÁKONA Č. 127/2005 Sb., o elektronických komunikacích a o změně některých souvisejících zákonů (zákon o elektronických komunikacích – dále jen ZEK), ve znění pozdějších předpisů a §161 zákona č. 183/2006 Sb., o územním plánování a stavebním řádu (stavební zákon) či dle dalších příslušných právních předpisů

Věc: Rekonstrukce mostu ev.č. 36620-1 Jaroměřice

Stupeň: Prověření existence sítě

Na základě předložených projektových podkladů dáváme **souhlasné stanovisko k vydání Územního souhlasu / rozhodnutí (Stavebního povolení) a následně souhlas s realizací stavby.**

Dle předložených dokladů nedojde ke kolizi s technickou infrastrukturou společnosti **T-Mobile Czech Republic a.s.**

Toto stanovisko má platnost 1 rok a nelze prodloužit. Po uplynutí platnosti zadejte žádost o nové stanovisko na:
<https://ochranasiti.t-mobile.cz/vyjadreni/>

T-Mobile
T-Mobile Czech Republic a.s.
Tomášova 2144/1
148 00 Praha 4
IČ 649 49 681, DIČ CZ64949681

.....
Ochrana sítí
Technologický úsek

V další komunikaci nebo požadavku doplňujících dotazů, uvádějte do „Předmětu“ e-mailu vždy číslo jednací.



Příloha č. 1

Rekapitulace žádosti o vyjádření k existenci sítě elektronických komunikací

Číslo žádosti: **E51909/21**
Název stavby /akce: **Rekonstrukce mostu ev.č. 36620-1 Jaroměřice**
Datum podání žádosti: **15.10.2021**
Důvod žádosti: **Prověření existence sítě**
Popis jiného důvodu žádosti: **Existence sítí**
Poznámka:

Žadatel

Firma / organizace: **Ing. Radim Doleček**
IČ: **86675800**
DIČ:
Kontaktní osoba: **Ing. Radim Doleček**
Adresa: **Švermova č.p.740**
Město / obec: **Česká Skalice**
PSČ: **55203**
Stát:
E-mail: **radim.dolecek@seznam.cz**
Telefonní číslo: **+420775303351**

Stavebník

Firma / organizace:
Kontaktní osoba:
Adresa:
Město / obec:
PSČ:
Stát:
E-mail:
Telefonní číslo:

Stavba

Výška nad terénem (metry): **0 m**
Projektant:
Druh stavby: **Ostatní**
Hodnota projektu:
Měsíc zahájení stavby:
Měsíc ukončení stavby:

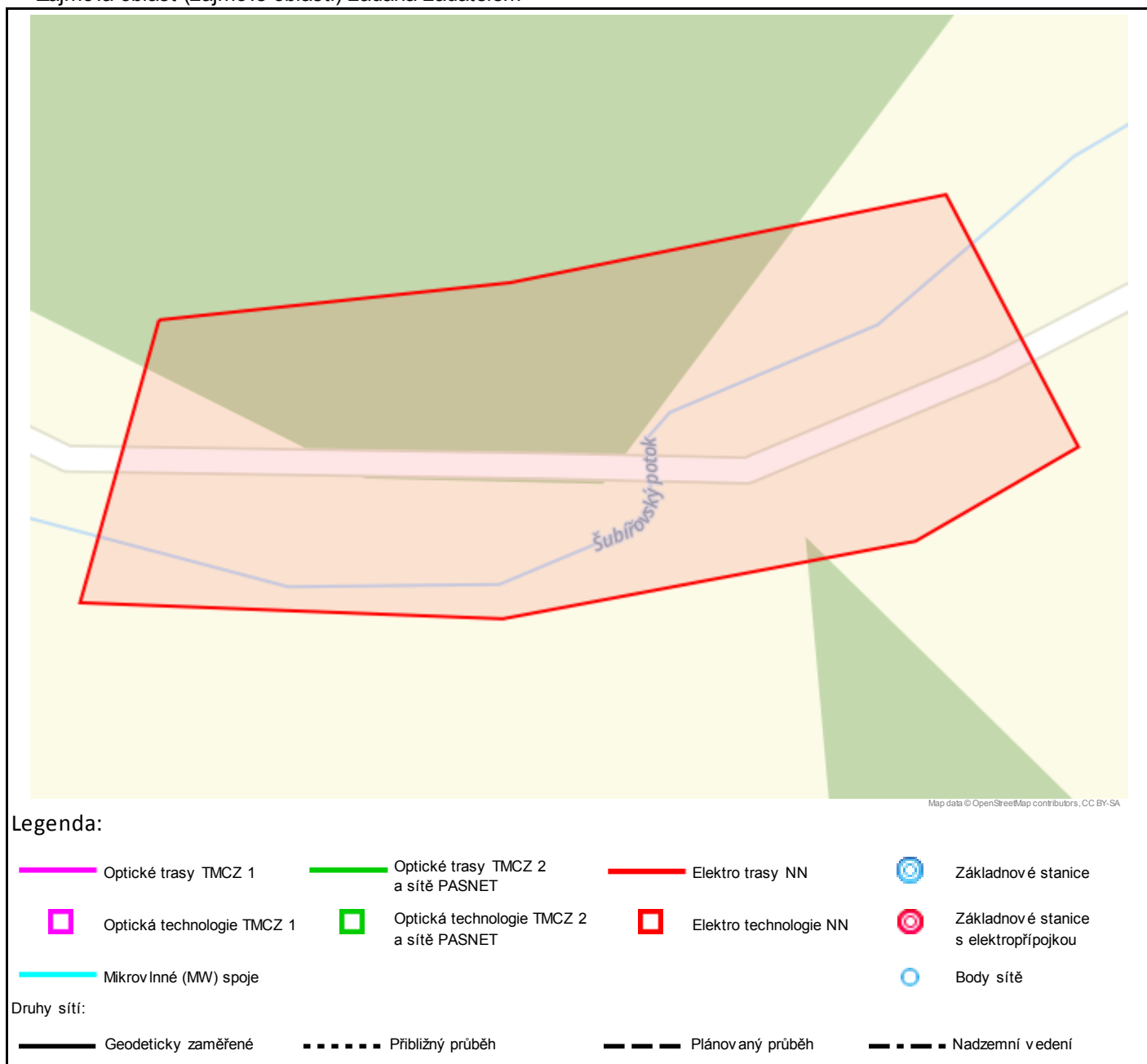
Odeslání stanoviska

E-mail: **radim.dolecek@seznam.cz**

Příloha č. 2

Situační plán

Zájmová oblast (zájmové oblasti) zadaná žadatelem



Geometrie zájmové oblasti (zájmových oblastí) žádosti ve formátu WKT a souřadnicovém systému S-JTSK. Zkopírováním textu lze geometrii zobrazit v jakémkoli softwaru podporujícím formát WKT.

POLYGON((-581780.52 -1115647.64,-581798.51 -1115692.88,-581728.92 -1115702.94,-581659.34 -1115697.38,-581630.76 -1115684.68,-581648.23 -1115640.76,-581721.78 -1115647.64,-581780.52 -1115647.64))



Ing. Radim Doleček
Radim Doleček
Švermova 740
552 03 Česká Skalice

V Praze, 15.10.2021

Naše zn.: **MW9910184694349183**

Věc: vyjádření k žádosti k akci **"Rekonstrukce mostu ev.č. 36620-1 Jaroměřice"**

Společnost Vodafone Czech Republic a.s. (dále jen „Vodafone“), se sídlem Praha 5, náměstí Junkových 2, IČ: 25788001, zapsaná dne 13.8. 1999 v obchodním rejstříku vedeném Městským soudem v Praze pod spisovou značkou B.6064 a společnost Vantage Towers, s.r.o. se sídlem Závěšova 502/5, Nusle, 140 00 Praha 4, zapsaná v obchodním rejstříku vedeném u Městského soudu v Praze pod sp. zn. C 330005, IČO: 09056009, DIČ: CZ09056009 zastoupená Vodafone na základě plné moci Vám sděluje, že dle Vámi podané žádosti ze dne **15.10.2021**, která je nedílnou součástí tohoto vyjádření,

souhlasí s realizací projektu.

Ve Vámi zadaném zájmovém území a v uvedené výšce (výška stavby: 0 m, výška jeřábu: 0 m) se nenachází žádné podzemní ani nadzemní vedení.

Platnost vyjádření je **1 rok** od data vydání. Vyjádření je platné pouze v rámci předmětného projektu a pro důvod vydání vyjádření stanovený žadatelem v žádosti.

Vyjádření pozbývá platnosti uplynutím doby platnosti, změnou rozsahu zájmového území i změnou důvodu vydání vyjádření uvedeného v žádosti, to vše v závislosti na tom, která ze skutečností rozhodná pro pozbytí platnosti tohoto vyjádření nastane nejdříve. Po skončení platnosti si musíte podat novou žádost na adrese <https://www.zadostovyjadreni.cz/vodafone/>.

S pozdravem

v.z. Nora Hlásenská
Vodafone Czech Republic a. s.
náměstí Junkových 2808/2
155 00 Praha 5

Tel.: 775012847
E-mail: nora.hlasenska1@vodafone.com


Vodafone Czech Republic a.s.
náměstí Junkových 2, 155 00, Praha
IČO: 25788001, DIČ: CZ25788001
tel.: 776 971 111, fax: 776 971 927
-60-

Seznam příloh/přiložených souborů:
Zadost_MW9910184694349183.pdf



Žádost o vyjádření k existenci sítí č. MW9910184694349183

Identifikační údaje žadatele / stavebníka

Fyzická osoba

Typ:

Adresa sídla/bydliště

Identifikační údaje zástupce žadatele /stavebníka

Právnícká osoba

Typ:

Firma: Ing. Radim Doleček

Jméno: Radim

Příjmení: Doleček

Telefon: +420 775 303 351

E-mail: radim.dolecek@seznam.cz

Adresa sídla/bydliště

Ulice: Švermova

Č.p. (č.ev.) / č.o.: 740

Obec: Česká Skalice

PSC: 55203

Důvod žádosti o vyjádření

Název stavby: Rekonstrukce mostu ev.č. 36620-1 Jaroměřice

Typ stavby: Ostatní

Stupeň žádosti: Jiný

Výška stavby: 0 m

Výška jeřábu: 0 m



Zájmové území

Kresba 1:



Dotčené KÚ: Jaroměřice (657484)

Datum: 15.10.2021

Zadáno: Portál MAWIS

Informace podle zákona č. 127/2005 Sb., o elektronických komunikacích, nařízením 2016/679 o ochraně fyzických osob v souvislosti se zpracováním osobních údajů a o volném pohybu těchto údajů a o zrušení směrnice 95/46/ES (obecné nařízení o ochraně osobních údajů) a dalšími souvisejícími právními předpisy.

Společnost Position s.r.o., se sídlem Londýnská 665/45, 120 00 Praha 2, IČ 26422816, zapsaná v obchodním rejstříku vedeném Městským soudem v Praze, oddíl C, vložka 81053 („Position“) a společnost Vodafone Czech Republic s., se sídlem nám. Junkovských 2808/2, 155 00 Praha 5, IČ 25788001, zapsaná v obchodním rejstříku vedeném Městským soudem v Praze, oddíl B, vložka 6064 („Vodafone“) Vás tímto informují, že shromážděné osobní údaje v rozsahu Vaše jméno, příjmení, bydliště, e-mailová adresa a telefonní číslo bude společnost Vodafone, jako správce, a společnost Position, jako zpracovatel, zpracovávat za účelem jejich použití při realizaci povinností v souvislosti se žádostí o stanovisko nebo vyjádření pro řízení podle zákona č. 183/2006 Sb., o územním plánování a stavebním řádu (stavební zákon), a to automatizovaným způsobem nebo v tištěné podobě s tím, že Vaše osobní údaje nebudou zpřístupněny jiným osobám.

Vaše osobní údaje poskytnete dobrovolně a tento souhlas můžete kdykoliv odvolat.

Podrobné informace o ochraně soukromí ve společnosti Vodafone, a to včetně uplatnění vašich práv subjektu údajů naleznete na webu <https://www.vodafone.cz/o-vodafone/ke-stazeni/ochrana-soukromi/>.



Radim Doleček
Ing. Radim Doleček
Švermova 740
552 03 Česká Skalice

(dále jen „žadatel“)

Číslo žádosti	Naše značka	Vyřizuje / linka / e-mail	Místo odeslání / dne
202109240	9240/2021/CEPS	Michal Rotbauer / +420381107239 / rotbauer@ceps.cz	Praha / 15. 10. 2021

Sdělení o poloze technické infrastruktury (přenosové soustavy) podle § 161 zákona č. 183/2006 Sb., stavební zákon

Název záměru žadatele: Rekonstrukce mostu ev.č. 36620-1 Jaroměřice

Vážený žadateli,

na základě Vaší žádosti o vydání sdělení podle § 161 zákona č. 183/2006 Sb., stavební zákon, Vám sdělujeme následující.

V území označeném Vaším polygonem (viz příloha č. 1 a 2 tohoto sdělení) se nenachází žádné zařízení přenosové soustavy, ani jeho ochranné pásmo.

Toto sdělení má platnost do 15. 10. 2023

S pozdravem

Vedeme elektřinu nejvyššího napětí



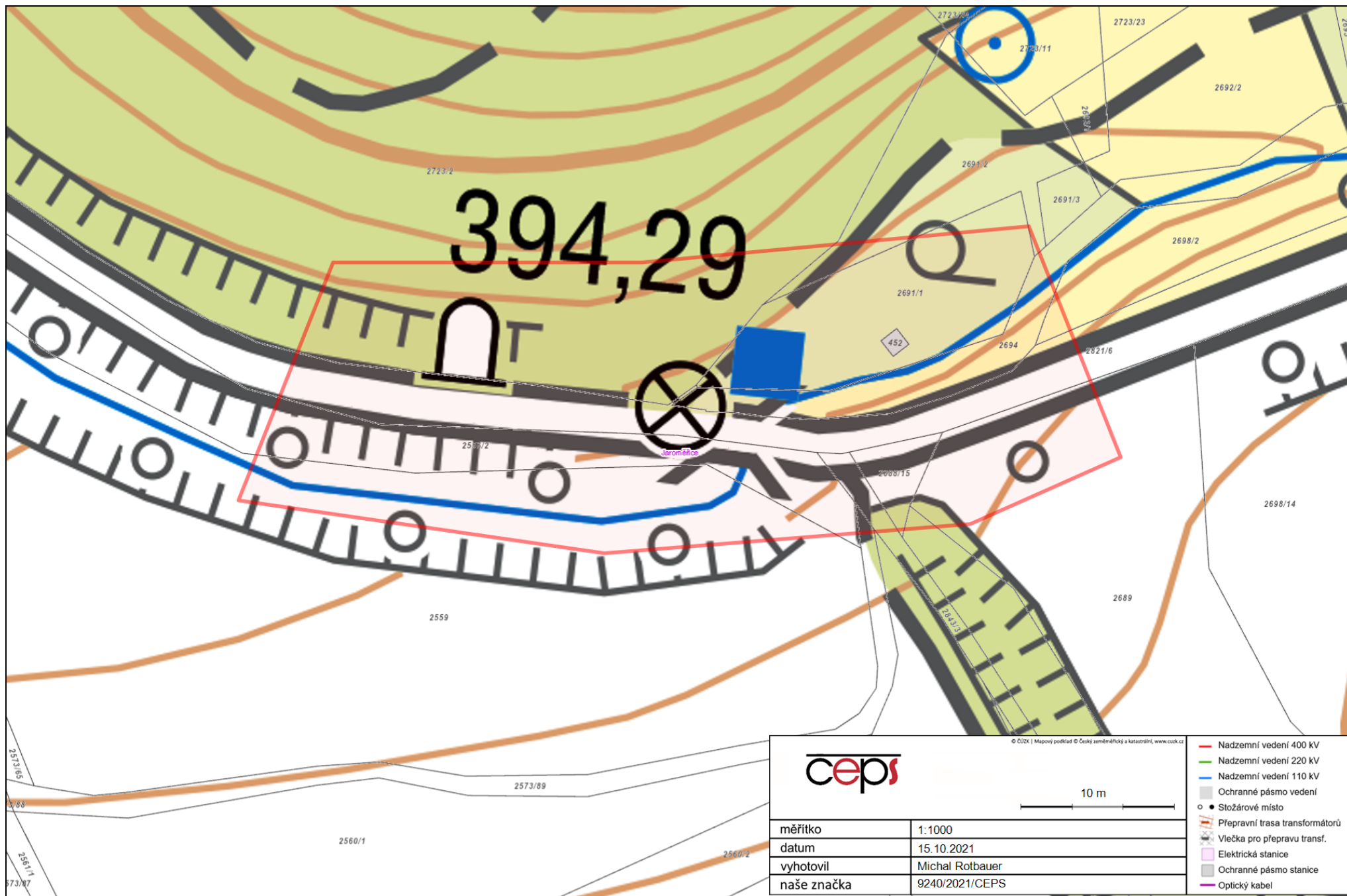
ČEPS, a.s.



Přílohy:

- 1) Polygon zájmového území
- 2) Seznam parcel a katastrálních území dotčených polygonem zájmového území

Vedeme elektřinu nejvyššího napětí



Příloha č. 2 - Seznam parcel a katastrálních území dotčených polygonem zájmového území

Kód katastrálního území	Katastrální území	Parcelní číslo
657484	Jaroměřice	452
657484	Jaroměřice	2688/4
657484	Jaroměřice	2688/6
657484	Jaroměřice	2694
657484	Jaroměřice	2698/2
657484	Jaroměřice	2723/2
657484	Jaroměřice	2556/2
657484	Jaroměřice	2691/2
657484	Jaroměřice	2559
657484	Jaroměřice	2691/1
657484	Jaroměřice	2573/89
657484	Jaroměřice	2689
657484	Jaroměřice	2821/6
657484	Jaroměřice	2688/15
657484	Jaroměřice	2843/3

Předmět: EG.D – žádost o poskytnutí digitální dokumentace
Od: "EG.D informace" <vyjadreni@egd.cz>
Odesláno: 07.04.2022 14:37:15
Komu: radim.dolecek@seznam.cz;

Vážený žadateli,

sdělujeme Vám, že v zájmovém území, které bylo specifikováno zakresleným polygonem v žádosti pod názvem "Rekonstrukce mostu ev.č. 36620-1 Jaroměřice", se nenachází žádné zařízení elektřiny ani plynu v majetku EG.D. Z tohoto důvodu Vám nebudou digitální data poskytnuta.

Upozorňujeme, že poskytnutá digitální dokumentace sítě nenahrazuje vyjádření k existenci zařízení, které Vám bude po jeho vyhotovení odesláno.

S pozdravem,
EG.D, a.s.

Tento e-mail je generován automaticky, neodpovídejte na něj.



EG.D, a.s., Lidická 1873/36, Černá Pole, 602 00 Brno

Ing. Radim Doleček
Radim Doleček
Švermova 740
55203 Česká Skalice

Brno 07.04.2022

**Vyjádření o existenci zařízení distribuční soustavy (elektrická síť)
ve vlastnictví EG.D, a.s.**

Investor stavby: Ing. Radim Doleček
Název stavby: Rekonstrukce mostu ev.č. 36620-1 Jaroměřice
Místo stavby: KÚ Jaroměřice (657484), žadatelem vyznačené
zájmové území

Toto vyjádření slouží pro informaci o stávajícím elektrickém zařízení distribuční soustavy, vlastněném a provozovaném společností EG.D, a.s., a je vyjádřením pro územní a stavební řízení. Vyjádření nenahrazuje a neuvádí připojovací podmínky. V případě, že požadujete připojení nového odběrného místa či změnu příkonu, můžete podat žádost elektronicky na www.egd.cz.

V zájmovém území se nenachází žádné zařízení ve vlastnictví EG.D, a.s.

Vyjádření má platnost do 07.04.2024.

S přátelským pozdravem

EG.D, a.s.

001

EG.D, a.s.
Lidická 1873/36, Černá Pole, 602 00 Brno

Příloha: Orazítkovaná situace s informativním zákresem sítí

EG.D, a.s.

Poskytování informací k sítím
Hády 968/2
614 00 Brno
www.egd.cz

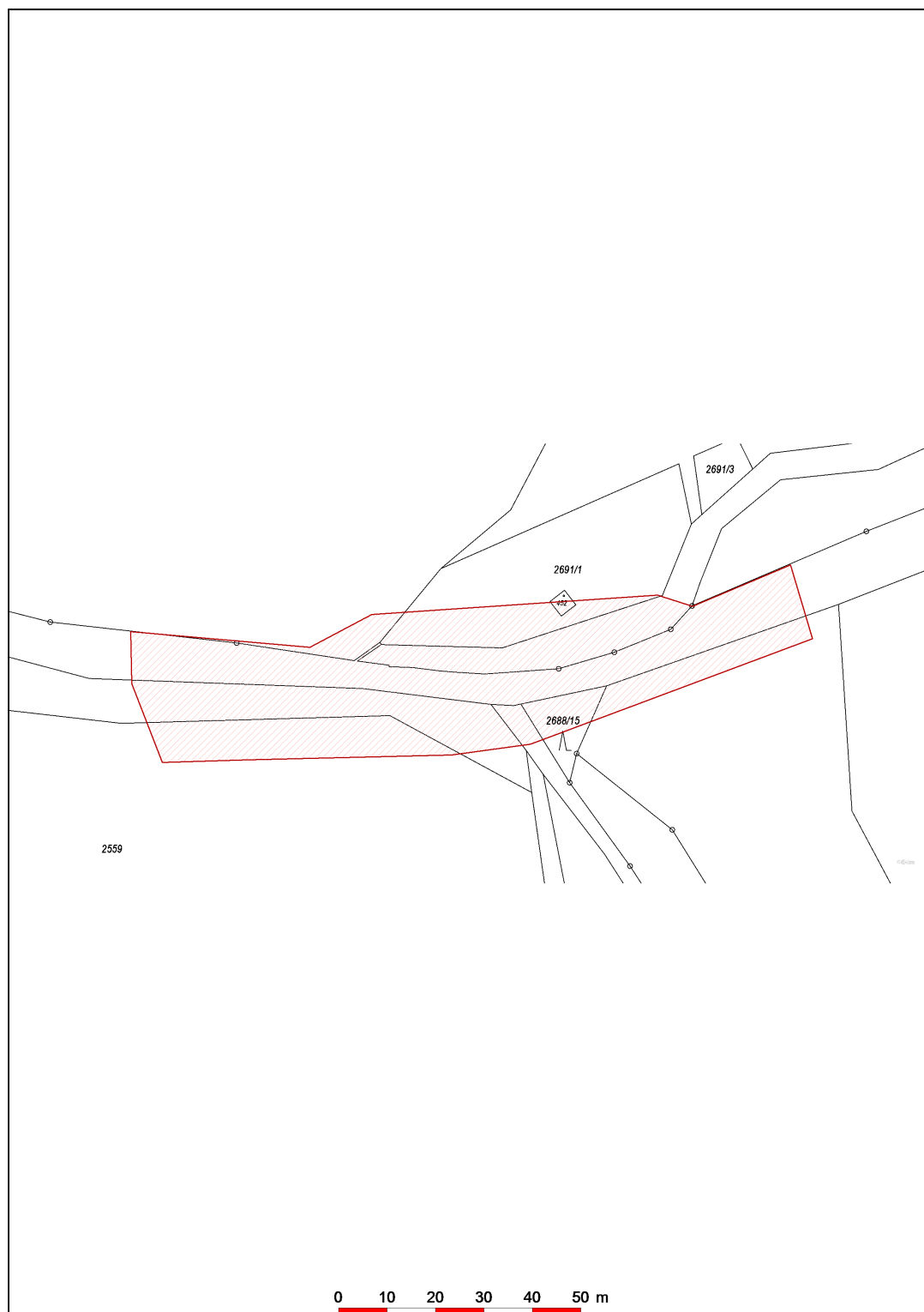
David Remeš
T +420-54514-1961
david.remes@egd.cz

Naše značka
D8610-26177944

Sídlo společnosti:
Lidická 1873/36
Černá Pole
602 00 Brno
Společnost je zapsána
v Obchodním rejstříku
vedeném Krajským soudem
v Brně, v oddílu B, vložce 8477
IČ: 280 85 400
DIČ: CZ28085400

Číslo žádosti: 26177944

Informativní zákres sítí **elektro** k žádosti 26177944



Datum 07.04.2022

eg·d

001

EG.D, a.s.
Lidická 1873/36, Černá Pole, 602 00 Brno



MO
zastoupená Bc. Patrikem KAŇOVSKÝM
Oddělení ochrany územních zájmů

Souhlasí
s realizací stavby dle přiložené dokumentace.
Toto stanovisko platí po dobu dvou let.

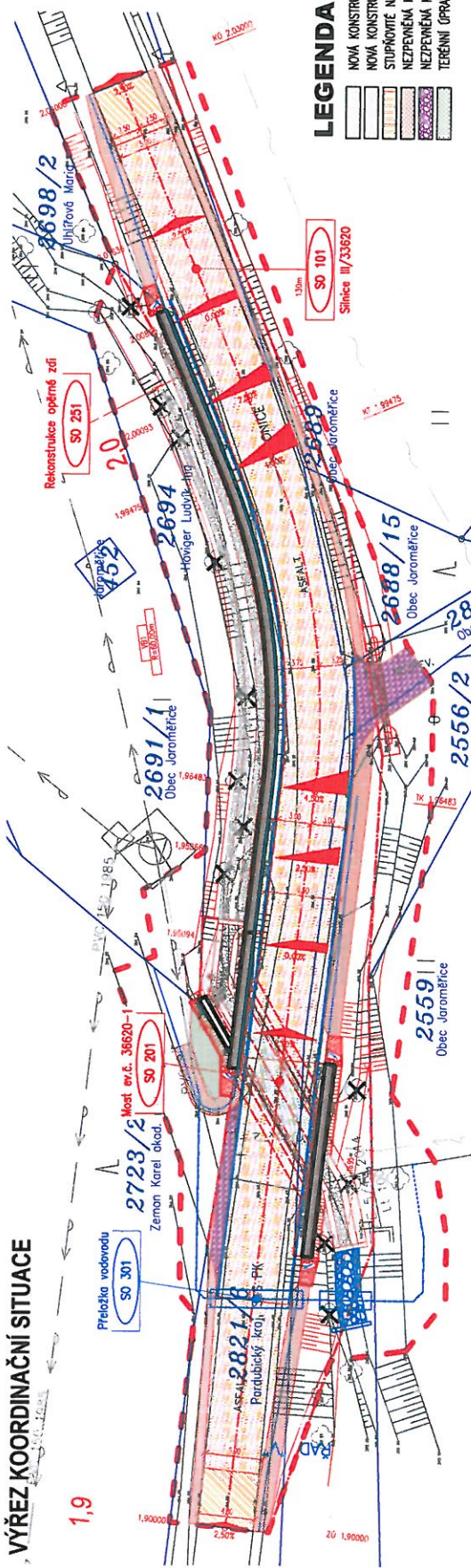
Toto stanovisko platí po dobu dvou let.

dne: 20.4.2022

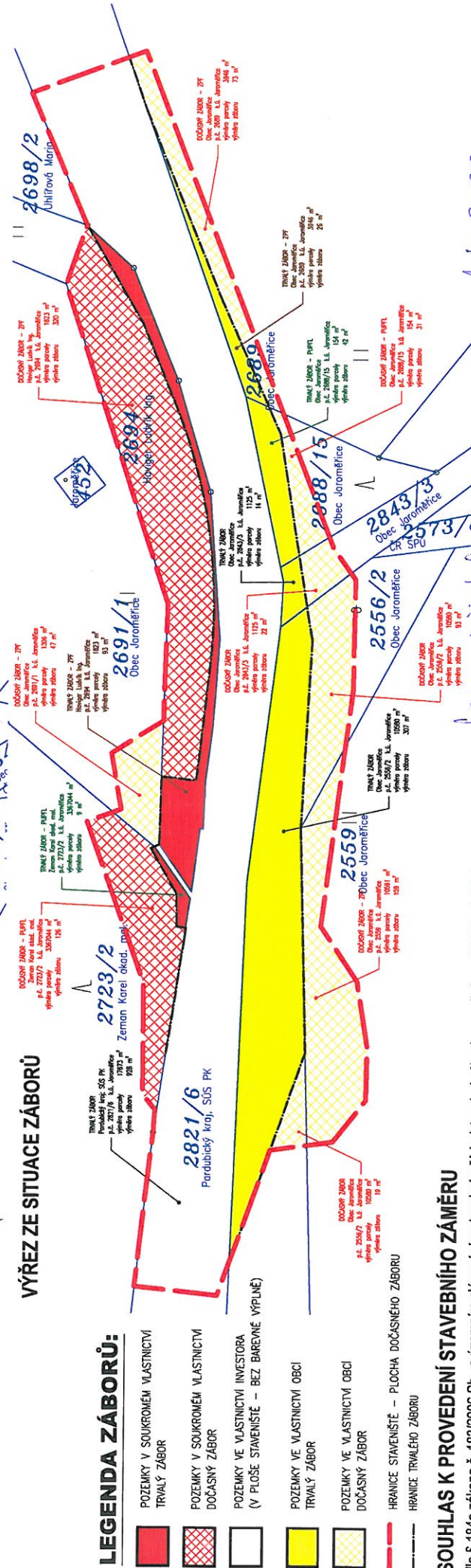
záměr: "REKONSTRUKCE MOSTU EV.Č. 36620-1 JAROMĚŘICE"
investor: Pardubický kraj

p. p. č. 2556/2; 2559; 2688; 2689; 2691/1; 2843/3, k. ú. Jaroměřice
vlastník pozemků: Obec Jaroměřice, č.p. 1, 56944 Jaroměřice

VÝŘEZ KOORDINAČNÍ SITUACE



VÝŘEZ ZE SITUACE ZÁBORŮ



LEGENDA ZÁBORŮ:

- POZEMKY V SOUKROMÉM VLASTNICTVÍ TRVALÝ ZÁBOR
- POZEMKY V SOUKROMÉM VLASTNICTVÍ DOČASNÝ ZÁBOR
- POZEMKY VE VLASTNICTVÍ INVESTORA (V PLOŠE STAVENÍŠTĚ - BEZ BAREVNÉ VÝPLNĚ)
- POZEMKY VE VLASTNICTVÍ OBCE TRVALÝ ZÁBOR
- POZEMKY VE VLASTNICTVÍ OBCE DOČASNÝ ZÁBOR
- HRANICE STAVENÍŠTĚ - PLOCHA DOČASNÉHO ZÁBORU
- HRANICE TRVALÉHO ZÁBORU

SOUHLAS K PROVEDENÍ STAVEBNÍHO ZÁMĚRU

- dle § 184a zákona č. 183/2006 Sb., o územním plánování a stavebním řádu (stavební zákon), ve znění pozdějších předpisů
Jako vlastník dotčeného pozemku p.č. 2556/2; 2559; 2688/15; 2689; 2691/1; 2843/3 v k. ú. Jaroměřice
- souhlasím se stavebním záměrem, za účelem vydáním územního rozhodnutí a stavebního povolení
 - souhlasím se vstupem stavebníka a zhotovitele na dotčenou část pozemku během provádění stavby
 - souhlasím s vyznačeným kácením dřevin na dotčené části pozemku
 - souhlasím s případným vnějším pozemku ze ZPF a PUPFL v rozsahu záboru

V Jaroměřicích
Jméno.....
Obec Jaroměřice,
č.p. 1, 56944 Jaroměřice

dne 1.4.2022
podpis.....
OBEC
JAROMĚŘICE
569 44 Jaroměřice
IČ: 00276758
DIČ: CZ00276758

Váš dopis zn./ze dne: - / 26.05.2022
Naše značka: SUSPK/6041/2022
Vyřizuje: Bc. Radek Kladivo (*souhl_22.doc 68*)
Tel.: 461 615 195, 602 478 898
E-mail.: radek.kladivo@suspk.cz
V Litomyšli dne: 17.06.2022

Ing. Radim Doleček
Švermova 740
55203 Česká Skalice
IDDS: g7dhpsa

Správa a údržba silnic Pardubického kraje jako právnická osoba pověřená výkonem vlastnických práv k silnicím II. a III. třídy v Pardubickém kraji (podle § 9 zákona č. 13/1997 Sb., o pozemních komunikacích a Zřizovací listiny č. j.: KrÚ 8456/2003 ze dne 25. 04. 2003) vydává, ve smyslu § 25 odst. 6 písmeno d) výše uvedeného zákona, ve znění pozdějších předpisů

souhlas ke zvláštnímu užívání silnice
– umístění inženýrských sítí –

Dotčená silnice: III/36620
Místo: k. ú. Jaroměřice
Stavba: Rekonstrukce mostu ev.č. 36620-1 Jaroměřice
(SO301) – přeložka vodovodu
Zásah: 1 × příčný překop
Podzemní vedení: vodovod
Investor: Správa a údržba silnic Pardubického kraje
Projekt. dokumentace: Ing. Ivan Šír, projektování dopravních staveb a.s.,
č. zak.: 21068, datum: 02/2022

Při splnění následujících podmínek:

1. Umístění inženýrských sítí do tělesa silnice bude povoleno rozhodnutím příslušného silničního správního úřadu (MÚ Moravská Třebová, odbor dopravy) o povolení zvláštního užívání silnice.
2. Umístění inženýrských sítí do tělesa silnice bude provedeno dle schválené projektové dokumentace v rámci akce „Rekonstrukce mostu ev.č. 36620-1 Jaroměřice“.
3. Musí být dodrženy příslušné technické normy, popř. schválené technické předpisy.

Tento souhlas platí pouze pro potřeby vydání rozhodnutí o povolení zvláštního užívání silnice (viz podmínka č. 1) dle § 25 odst. 6 písmeno d) zákona č. 13/1997 Sb., o pozemních komunikacích příslušným silničním správním úřadem a není odsouhlasením projektové dokumentace akce „Rekonstrukce mostu ev.č. 36620-1 Jaroměřice“!

Platnost tohoto souhlasu je 24 měsíců ode dne vydání.

Bc. Radek Kladivo
referent oddělení MS Litomyšl

Na vědomí: SÚS Pk, cestm. M. Třebová (e-mail)

Doručenka datové zprávy

Předmět: Souhlas (ZUS-UIS) k akci "Rekonstrukce mostu ev.č. 36620-1 Jaroměřice", SO301
ID zprávy: 1051615495
Typ zprávy: Poštovní datová zpráva
Stav zprávy: Doručená
Datum a čas doručení: 20.6.2022 v 12:08:53

Odesílatel: Správa a údržba silnic Pardubického kraje, Doubravice 98, 53353
Pardubice, CZ
ID schránky: ffhk8fq
Typ schránky: Právnícká osoba
Odesílající osoba: Pověřená osoba

Adresát: Radim Doleček - Ing. Radim Doleček, Švermova 740, 55203 Česká Skalice, CZ
ID schránky: g7dhpsa
Typ schránky: Podnikající fyzická osoba

Zmocnění: Nezařadeno
Naše čís. jednací: SUSPK/6041/2022
Naše spisová zn.: Nezařadeno
Vaše čís. jednací: Nezařadeno
Vaše spisová zn.: Nezařadeno
K rukám: Nezařadeno
Do vlastních rukou: Ne

Události zprávy:

17.6.2022 v 12:37:53 EV0: Datová zpráva byla podána.
17.6.2022 v 12:37:53 EV5: Datová zpráva byla dodána do datové schránky příjemce.
20.6.2022 v 12:08:53 EV11: Přihlásila se oprávněná osoba ve smyslu § 8, odst. 1 až 4 zákona č. 300/2008 Sb., v platném znění. Datová zpráva je nyní doručena. Případné dřívější datum doručení fikcí není dotčeno.
